

AVISO A LOS MARINOS

PUBLICACIÓN MENSUAL OCTUBRE, 2012.

DIRECCIÓN GENERAL ADJUNTA DE OCEANOGRAFÍA, HIDROGRAFÍA Y
METEOROLOGÍA (DIGAOHM).



CONTENIDO.

1. NOTAS EXPLICATIVAS.
 2. AVISOS GENERALES.
 3. AVISOS QUE AFECTAN A LAS CARTAS NÁUTICAS MEXICANAS.
 4. RADIOAVISOS NAVAREA.
 5. MODIFICACIONES A LAS PUBLICACIONES NAUTICAS.
 6. NOTA HIDROGRÁFICA.
-

Se requiere que los Comandantes y Capitanes de naves, prácticos y autoridades marítimas y civiles, comuniquen de inmediato a la Dirección General Adjunta de Oceanografía, Hidrografía y Meteorología (DIGAOHM) de la Secretaría de Marina, toda la información que afecte a la navegación en costas y vías fluviales mexicanas, por ejemplo: rocas o bajos fondos, derrelictos, obstrucciones, faros y boyas (apagadas o fuera de su sitio), errores en cartas y publicaciones o cualquier novedad que constituya un peligro a la navegación, así como de los proyectos de instalación, alteración o supresión de cualquier obra o señal marítima.

DIRECCIÓN

SECRETARÍA DE MARINA-ARMADA DE MEXICO.
EJE 2 ORIENTE. TRAMO HEROICA ESCUELA
NAVAL MILITAR. No. 861. EDIFICIO B PRIMER
NIVEL COL. LOS CIPRESSES. DELEG.
COYOACÁN. C.P. 04830. MEXICO, D. F.

CONTACTO

TELS. (52) 55 56 24 65 00 EXT. 7233.
(52) 55 56 24 65 00 EXT. 6586.
FAX. (52) 55 56 79 80 45.
E-MAIL: digaohm@semar.gob.mx.
WEB: <http://digaohm.semar.gob.mx/hidrografia.html>



DIGAOHM.

CATÁLOGO DE CARTAS Y PUBLICACIONES NÁUTICAS 2012.
digaohm.semar.gob.mx/hidrografia.html

Edita:

Secretaría de Marina-Armada de México.

Publicada en México, D.F., por la Secretaría de Marina.

Dirección General de Investigación y Desarrollo.

Talleres Gráficos de la Dirección General Adjunta de Oceanografía, Hidrografía y Meteorología.

Para actualización de esta publicación consultar la página:

<http://digaohm.semar.gob.mx/imagenes/hidrografia/CATALOGO2012.pdf>

INDICE.

1. NOTAS EXPLICATIVAS.
2. AVISOS GENERALES.
3. AVISOS QUE AFECTAN A LAS CARTAS NÁUTICAS MEXICANAS.
 - 3.1. Índice de cartas afectadas por el presente aviso a los marinos.
 - 3.2. Índice Geográfico.
 - 3.3. Nuevas publicaciones de cartas.
 - 3.3.1 Cartas Náuticas Nuevas de Papel.
 - 3.3.2 Cartas Náuticas de Papel de Nueva Edición.
 - 3.4. Relación de Avisos Permanentes (P), Preliminares (Pre) y Temporales (T) en vigor.
 - 3.5. Avisos a los Marineros Extraordinarios.
 - 3.6. Relación de cartas afectadas por avisos publicados. (Semestral).
 - 3.7. Relación de ediciones y actualizaciones de las Cartas Náuticas Electrónicas.
4. RADIOAVISOS NAVAREA EN IDIOMA INGLÉS Y ESPAÑOL.
5. MODIFICACIONES A LAS PUBLICACIONES NAUTICAS.
 - 5.1 Nuevas Publicaciones.
 - 5.2 Correcciones a los Derroteros.
 - 5.3 Modificaciones al Catalogo de Cartas.
 - 5.4 Modificaciones al Cuaderno de Faros de la Secretaría de Comunicaciones y Transportes (SCT) 2012.
 - 5.4.1 Señales fuera de servicio.
 - 5.4.2 Señales que entran en servicio.
6. NOTA HIDROGRÁFICA.

1. NOTAS EXPLICATIVAS.

GENERALIDADES.

Los rumbos son verdaderos y se cuentan de 000° a 360° a partir del Norte Verdadero y en sentido de las agujas del reloj. Las profundidades están referidas al nivel Bajamar Media Inferior en el Océano Pacífico, Golfo de México y Mar Caribe.

AVISOS GENERALES.

Se incluyen los Avisos de carácter informativo que no corrigen las cartas náuticas y que podrían afectar a otras publicaciones.

Se numeran consecutivamente dentro del mes, separados por una fleca el número de publicación de Aviso a los Marineros y al final separado por una fleca el año en curso.

AVISOS QUE AFECTAN LAS CARTAS NÁUTICAS MEXICANAS.

Esta sección presenta el índice de avisos vigentes que afectan la cartografía náutica mexicana. Se incluyen los Avisos Permanentes de representación definitiva. Los Avisos Preliminares anteceden un suceso y los Avisos Temporales duran cierto tiempo, por lo que conviene anotarlos con lápiz en la carta náutica correspondiente; según concierna, al inicio de cada Aviso se le añade la letra (P), (Pr) o (T), respectivamente. Luego, se definen la(s) carta(s) afectada(s) y separado por flecas: el número consecutivo del aviso, el número de publicación del presente Aviso a los Marineros y el año en curso. También se indica el lugar donde acontece el Aviso, la instrucción "Agregar", "Eliminar", "Modificar" o "Sustituir" algún dato u objeto y se describen sus características.

Los Avisos Preliminares se anulan por un aviso Temporal y los Avisos Temporales se anulan por un Aviso Permanente cuando no llevan implícita la fecha de cancelación en el texto.

AVISOS DE NOTIFICACIÓN EXTRAORDINARIA.

Son los avisos que surgen durante el transcurso del mes y son de interés a los navegantes, que no fueron incluidos en el periodo de edición del Aviso a los Marineros vigente, los cuales se clasifican y seguirán con la numeración consecutiva de acuerdo al último aviso publicado.

RADIOAVISOS NAVAREA.

Esta publicación incluye el último aviso semanal del mes anterior, en idioma inglés y español.

El Radio Aviso Náutico "NAVAREA" corresponde a los litorales Mexicanos en dos áreas como se indica **Área IV**: Golfo de México y Mar Caribe, y **Área XII**: Océano Pacífico.

CORRECCIONES A LAS PUBLICACIONES.

En este apartado se asentarán las publicaciones afectadas y sus correcciones para que la información este vigente.

REPORTE HIDROGRÁFICO.

Al final de la publicación se da una serie de instrucciones para facilitar la notificación a la Dirección General Adjunta de Oceanografía, Hidrografía y Meteorología de cualquier afectación que pueda suponer modificaciones a las publicaciones náuticas.

2. AVISOS GENERALES.

G) 345/10/12. Golfo de México y Mar Caribe.- Tuxpan, Veracruz.

La señal luminosa que se encuentra en la Plataforma de Exploración "TIBURON" ubicada en coordenadas: Lat. 21° 24' 02"N y Long. 097° 07' 35"W al Este de Isla Lobos, se encuentra en servicio y trabajando con normalidad

Fuente: Secretaría de Comunicaciones y Transportes.

G) 346/10/12. Golfo de México y Mar Caribe.-Coatzacoalcos, Veracruz.

El Puerto de Coatzacoalcos, Ver., incluyendo la Terminal Marítima Pajaritos, Ver., permanecerán cerrados a la navegación en general del 12 de Septiembre al 16 de Septiembre del presente,

Fuente: Secretaría de Comunicaciones y Transportes.

G) 347/10/12. Pacífico.-Ensenada,B.C.

Extremar precauciones a la navegación debido a las operaciones de engorda de atún aleta azul mediante jaulas flotantes ancladas en los polígonos siguientes.

Área de Salsipuedes:

Vértice	Latitud N.	Longitud W.
1	31° 57.3484'	116° 46.5191' 0"
2	31° 57.4004'	116° 47.430' 0"
3	31° 57.2527'	116° 47.1408' 0"
4	31° 57.3586'	116° 47.3652' 0"
5	31° 58.801'	116° 47.1348' 0"
6	31° 57.5327'	116° 46.3771' 0"

Punta Banda 1:

Vértice	Latitud N.	Longitud W.
1	31° 45.345'	116° 43.125' 0"
2	31° 45.034'	116° 43.349' 0"
3	31° 45.142'	116° 43.768' 0"
4	31° 45.578'	116° 43.765' 0"

Punta Banda 2:

Vértice	Latitud N.	Longitud W.
1	31° 45.013'	116° 42.515' 0"
2	31° 44.746'	116° 42.615' 0"
3	31° 45.024'	116° 43.349' 0"
4	31° 45.294'	116° 43.083' 0"

Coronado 1:

Vértice	Latitud N.	Longitud W.
1	32° 23.900'	117° 12.939' 0"
2	32° 23.900'	117° 14.200' 0"
3	32° 24.068'	117° 14.198' 0"
4	32° 24.068'	117° 13.869' 0"
5	32° 24.248'	117° 13.870' 0"
6	32° 24.249'	117° 12.939' 0"

Coronado 2:

Vértice	Latitud N.	Longitud W.
1	32° 23.900'	117° 12.939' 0"
2	32° 23.900'	117° 14.200' 0"
3	32° 23.500'	117° 14.200' 0"
4	32° 23.500'	117° 12.939' 0"

Bajo Soledad:

Vértice	Latitud N.	Longitud W.
1	31° 38' 06.00"	116° 51' 54.00"
2	31° 38' 42.00"	116° 50' 42.00"
3	31° 37' 54.00"	116° 48' 24.00"
4	31° 36' 42.00"	116° 50' 48.00"

Fuente: Secretaría de Comunicaciones y Transportes.

G) 348/10/12. Golfo de México y Mar Caribe.-Norte Punta Gorda, Veracruz.

del 17 al 26 de septiembre el helicóptero con matrícula "XA-DIN" propiedad de la Compañía Aeroservicios Dinámicos, S.A. de C.V., realizará maniobras de adiestramiento de búsqueda y rescate en las inmediaciones de la Plataforma Centenario (HII), en un horario comprendido de las 9:00 a 18:00 horas,

Vertice	Latitud Norte	Longitud Oeste
1	19° 15' 50.00"	096° 13' 06.00" 0
2	19° 14' 59.00"	096° 10' 54.00" 0
3	19° 16' 29.00"	096° 10' 53.00" 0
4	19° 16' 31.00"	096° 13' 05.00" 0

Fuente: Secretaría de Comunicaciones y Transportes.

G) 349/10/12. Golfo de México y Mar Caribe.-Tuxpan, Veracruz.

Se iniciaron trabajos de dragado de mantenimiento en el Canal de Navegación Interior, Exterior y Darsena de Ciaboga, trabajando las 24 horas con entradas y salidas múltiples, mismo que estarán previstos hasta mediados del mes de noviembre.

Fuente: Secretaría de Comunicaciones y Transportes.

G) 350/10/12. Baja California.-Ensenada.

La Baliza Punta Banda con número de referencia 02-090 G3622, con las coordenadas geográficas: Lat. 31° 44' 54.99 N y Long. 116° 44' 30.04 W., del cuaderno de faros 2012 se encuentra fuera de servicio por reconstrucción.

Fuente: Secretaría de Comunicaciones y Transportes.

G) 351/10/12. Baja California Sur.-La Paz.

Las siguientes señales marítimas se encuentran fuera de servicio a cargo de DGMM.

Ref. No.	Nombre	Latitud N. Longitud W	Observaciones
03-345	Faro Punta Arena de la Ventana	24° 03' 35.40" 109° 49' 57.33"	Trabajando con luz MAXLED 200
03-345	Baliza Punta Cerralvo.	24° 08' 14.52" 109° 48' 09.90"	
03-625	Baliza Roca San Marcial	25° 31' 50.68" 111° 00' 22.86"	

Fuente: Secretaría de Comunicaciones y Transportes.

G) 352/10/12. San Blas.-Nayarit.

Las siguientes señales marítimas se encuentran fuera de servicio.

Ref. No.	Nombre	Latitud N. Longitud W	Observaciones
18-015.7	Boya de Recalada	21° 30' 19.23" 105°17'33.76"	Afectada por rayo de tormenta eléctrica Trabajando con linterna MLED-120
18-720	Baliza Escollera Norte Cruz de Huanacastle Yacht Club.	20°45'00.92" 105°22'38.29"	Afectada por rayo de tormenta eléctrica, Trabajando con linterna MLED-120.

Fuente: Secretaría de Comunicaciones y Transportes.

G) 353/10/12. Manzanillo.-Colima.

La Baliza de Recalada Manzanillo con número de referencia 06-035, con las coordenadas geográficas: Lat. 19° 02' 19.69 N y Long. 104° 22' 47.30 W., se encuentra fuera de servicio por desgastamiento.

Fuente: Secretaría de Comunicaciones y Transportes.

G) 354/10/12. Salina Cruz.-Oaxaca.

Las siguientes señales marítimas se encuentran fuera de servicio.

Ref. No.	Nombre	Latitud N. Longitud W	Observaciones
20-120	Monoboya No. 2. Salina Cruz Pemex	16° 08' 25.00" 95° 13' 43.00"	Mantenimiento.

Fuente: Secretaría de Comunicaciones y Transportes

20-125	Monoboya No. 3 Salina Cruz. Pemex.	16° 07' 07.00" 95° 13' 16.00"	Mantenimiento.
--------	---	----------------------------------	----------------

Fuente: Secretaría de Comunicaciones y Transportes.

G) 355/10/12. Golfo de Mexico y Mar Caribe.-Veracruz, Ver.

Las siguientes señales marítimas se encuentran fuera de servicio.

Ref. No.	Nombre.	Latitud N. Longitud W.	Observaciones.
30-340 J4266	Faro Punta Delgada en la Punta del Morro	19° 51' 30.00" 96° 27' 31.32"	Trabajando con linterna de emergencia

30-237 Racon Santiagoillo. 19° 08' 34.26"
parte superior de faro 95° 48' 28.80"
Fuente: Secretaría de Comunicaciones y Transportes. Por falla en sistema electrónico.

Fuente: Secretaría de Comunicaciones y Transportes.

G) 356/10/12. Coatzacoalcos.-Veracruz.

Las siguientes señales marítimas se encuentran fuera de servicio.

Ref. No.	Nombre	Latitud N. Longitud W.	Observaciones.
30-165 J4330	Faro Roca Partida	18° 42' 24.27" 95° 11' 18.65"	Trabajando con luz de emergencia.
30-160	Faro Zapotitlan	18° 32' 06.54" 94° 48' 45.72"	Trabajando con luz de emergencia.

Fuente: Secretaría de Comunicaciones y Transportes.

G) 357/10/12. Pacifico.-Mazatlan, Sinaloa.

el día 26 de septiembre de 2012, en recorrido de vigilancia realizada por la Capitanía de Puerto, en área de la barra la tonina de la Bahía de Altata, se observo que el oleaje continua siendo de 2.0 mts, a 3.0 mts. de altura, de dirección difusa, por lo que el Puerto continuara cerrado a la navegación de embarcaciones menores hasta nuevo aviso.

Fuente: Secretaría de Comunicaciones y Transportes.

G) 358/10/12. Pacifico.-Mazatlan, Sinaloa.

los cinco boyarines instalados en el área de la barra de la tonina el día 12 de septiembre del año en curso, cuya función era servir de señalamiento marítimo provisional, no fueron localizadas en el lugar donde fueron instalados, por lo que de nuevo no se encuentran ningún tipo de señalamiento marítimo en la zona mencionada. Por lo que se recomienda extremar precauciones a la navegación el área.

G) 359/10/12. San Blas, Nayarit.-Marina Cruz de Huanacastle.

La boya de peligro "Barco Hundido" en la situación geografica. Lat.20° 44' 05.68"N y Long. 105° 22' 16.30"W., ha sido rescatada y puesta en servicio a partir del 21 de Septiembre de 2012.

G) 360/10/12. Pacifico.-Chiapas, Chiapas.

La Boya No. 2 Puerto Madero, Canal de Navegacion con numero de referencia 07-055 del cuaderno de faros, con las coordenadas geograficas: Lat. 14° 41' 50.27"N y Long. 92° 24' 38.50"W., se encuentra fuera de servicio.

Fuente: Secretaría de Comunicaciones y Transportes.

G) 361/10/12. Tuxpan.-Veracruz.

La Balliza Rancho de Hambres (Laguna de Tamiahua), con numero de referencia 30-530 del cuaderno de faros, con las coordenadas geograficas: Lat. 21° 28' 51.41"N y Long. 97° 23' 47.99"W., se encuentra fuera de servicio.

Fuente: Secretaría de Comunicaciones y Transportes.

G) 362/10/12. Pacifico.-Manzanillo, Colima.

Vetimiento, para el proyecto "Regularización de la Protección Marginal del Canal de Tepalcates de la Terminal de Gas Natural Licuado en la Laguna de Cuyutlán,Col.", del 01 al 31 de Octubre de 2012

Fuente: Secretaría de Marina- Armada de México.

3. AVISOS QUE AFECTAN A LAS CARTAS NÁUTICAS MEXICANAS.

3.1 Índice de cartas afectadas por el presente aviso a los marinos.

No. CARTA	No. AVISO
SM-363.4	364/10/12.

3.2 Índice Geográfico.

Océano Pacífico

Sinaloa.-Topolobampo.- Vertimiento	230/08/12
Sinaloa.-Topolobampo.- Vertimiento	292/09/12
Mazatlan,-Sinaloa.-Vertimiento	363/10/12
Mazatlan, Sinaloa.-cerrado a la navegación	357/10/12

Golfo de México y Mar Caribe

Cozumel, Q. Roo.- Vertimiento	231/08/12.
Cd. del Carme, Campeche.- Vertimiento	232/08/12
Tampico,Tamaulipas.- Vertimiento	366/10/12

3.3 Nuevas publicaciones de cartas

3.3.1 Cartas Náuticas Nuevas de Papel.

- SM-142.4 Isla Cedros (Punta Sur). Escala 1:20 000. 1ª Ed. Abril 2012.
- SM-831.5 Nanchital. Escala 1:5 000. 1ª Ed. Julio 2012.
- SM-831.6 San Francisco Tierra Nueva, Veracruz. Escala 1:7 500. 1ª Ed. Julio 2012.
- SM- 914.2 El Cuyo. Escala 1:15 000. 1ª Ed. Abril 2012.

3.3.2 Cartas Náuticas de Papel de Nueva Edición.

- SM-352.1 Bahía de San Lucas, B.C.S. Escala 1:20 000. 2da. Ed. Mayo 2012.
- SM-352.1A Cabo San Lucas, B.C.S. Escala 1:3 000. 2da. Ed. Mayo 2012.

3.4 Relación de Avisos Permanentes (P), Preliminares (Pr) y Temporales (T) en vigor.

Pr) 363/10/12. Mazatlan, Sinaloa.

se deberá realizar el vertimiento de 2 430 m³ de concreto armado para la conformación de 84 pilas , como parte del proyecto “**Rehabilitación del Muelle Fiscal No. 5 del Puerto de Mazatlan, Sinaloa**”, en las siguientes coordenadas geográficas, a una profundidad máxima de 12.20 m., la presente tendrá una vigencia de seis meses.

Latitud	Longitud
23° 11' 36.88"N	106° 24' 53.12"W
23° 11' 43.07"N	106° 24' 51.63"W

Cartas afectadas: SM-363.3, 363.4

Fuente: Secretaría de Marina- Armada de México

P) 364/10/12. Mazatlan, Sinaloa.

Se deberá realizar el vertimiento de 170 m³ de concreto armado prefabricado para la conformación de 84 pilotes, del proyecto “**Ampliación de área de atraque, construcción y operación de dos muelles, Maz Industrial, S.A. de C.V.**”, del 14 de Septiembre de 2012 al 14 de Septiembre de 2014, en las siguientes coordenadas geograficas:

MUELLE NUMERO UNO				
Lado	Latitud N.	Longitud W.	Profundidad (metros).	Distancia a la costa mas cercana
A-B	23° 12' 46.656"	106° 22' 43.537"	de 3 a 7	
B-C	23° 12' 46.561"	106° 22' 43.128"		de 0 a 40
C-D	23° 12' 45.300"	106° 22' 43.473"		
D-A	23° 12' 45.396"	106° 22' 43.882"		

MUELLE NUMERO DOS				
Lado	Latitud N.	Longitud W.	Profundidad (metros).	Distancia a la costa mas cercana
A-B	23° 12' 46.896"	106° 22' 44.560"	de 3 a 7	
B-C	23° 12' 46.800"	106° 22' 44.151"		de 0 a 40
C-D	23° 12' 45.539"	106° 22' 44.496"		
D-A	23° 12' 45.635"	106° 22' 44.905"		

Cartas afectadas: SM-363.4 (Fuera de limite).

Fuente: Secretaría de Marina – Armada de México.

T) 365/10/12. Golfo de Mexico y Mar Caribe.- Tampico, Tamaulipas.

Se hundió el buque pesquero “Camarones del Golfo VIII” en las siguientes coordenadas geograficas: Latitud 22° 52.9'N. y Longitud 097° 35.5'W., aproximadamente a 10 M.N. al Este de Punta Jerez, Tamps., en 45 m. de agua.

Cartas afectadas: SM-721, 722.

Fuente: Secretaría de Comunicaciones y Transportes.

Pr) 366/10/12. Tampico, Tamaulipas.

Se deberá realizar el vetimiento de 90 000 m³ de tabla estaca y arena natural como material de relleno, del proyecto **“Construcción y Operación de Terminal de Usos Múltiples de Atraque y Darsena de Ciaboga en el Puerto de Tampico”**, del 21 de Septiembre de 2012 al 21 de Septiembre de 2013, en las siguientes coordenadas geográficas:

Vertice	Latitud N.	Longitud W.
1	22° 15' 41.61"	97° 47' 44.95"
2	22° 15' 43.71"	97° 47' 49.12"
3	22° 15' 43.25"	97° 47' 50.56"
4	22° 15' 35.23"	97° 47' 57.13"

Cartas afectadas: SM-722.3

Fuente: Secretaría Marina – Armada de Mexico.

T) 367/10/12 Unidades de Superficie de la Armada de México, efectuaran Prácticas de tiro, en Tuxpan, Veracruz del 11 al 21 de Octubre del 2012,

LATITUD	LONGITUD
21° 03.3'N	096° 52.2'W
20° 58.0'N	096° 50.0'W
20° 58.0'N	096° 46.0'W
21° 03.3'N	096° 46.0'W

Cartas afectadas: SM-812.2

Fuente: Secretaría de Comunicaciones y Transportes.

T) 368/10/12. Unidades de Superficie de la Armada de México, efectuaran Prácticas de tiro Frente a Roca Partida y Punta Zapotitlán. del 11 al 21 de Octubre del 2012.

LATITUD	LONGITUD
18° 52.3'N	095° 05.8'W
18° 40.2'N	094° 42.5'W
18° 43.8'N	095° 10.2'W
18° 32.2'N	094° 47.0'W

Cartas afectadas: SM-800

Fuente: Secretaría de Comunicaciones y Transportes.

T) 369/10/12. Unidades de Superficie de la Armada de México, efectuaran Prácticas de tiro en Puerto de Lerma, Campeche del 11 al 21 de Octubre del 2012

LATITUD	LONGITUD
20° 00.0'N	091° 00.0'W
20° 00.0'N	091° 05.0'W
20° 05.0'N	091° 05.0'W
20° 05.0'N	091° 00.0'W

Cartas afectadas: SM-840

Fuente: Secretaría de Comunicaciones y Transportes.

T) 370/10/12. Unidades de Superficie de la Armada de México, efectuaran Prácticas de tiro al Sur de Punta Herrero, Q. Roo. del 11 al 21 de Octubre del 2012

LATITUD	LONGITUD
18° 50.0'N	087° 33.0'W
19° 01.0'N	087° 30.0'W

19° 01.0'N	087° 25.0'W
18° 43.0'N	087° 29.0'W

Cartas afectadas: SM-924**Fuente:** Secretaría de Comunicaciones y Transportes.

T) 371/10/12. Unidades de Superficie de la Armada de México, efectuaran Prácticas de tiro al Norte de Punta Jerez Tamaulipas del 11 al 21 de Noviembre del 2012.

LATITUD	LONGITUD
23° 39.0'N	097° 34.0'W
23° 52.0'N	097° 34.0'W
23° 52.0'N	097° 23.0'W
23° 39.0'N	097° 23.0'W

Cartas afectadas: SM-721**Fuente:** Secretaría de Comunicaciones y Transportes.

T) 372/10/12. Unidades de Superficie de la Armada de México, efectuaran Prácticas de tiro al norte de Cayo Arenas Campeche del 11 al 21 de Noviembre del 2012.

LATITUD	LONGITUD
22° 20.0'N	091° 34.0'W
22° 20.2'N	091° 16.0'W
22° 10.0'N	091° 34.0'W
22° 10.0'N	091° 16.0'W

Cartas afectadas: SM-800**Fuente:** Secretaría de Comunicaciones y Transportes.

T) 373/10/12. Unidades de Superficie de la Armada de México, efectuaran Prácticas de tiro al Sur de Puerto Peñasco, Sonora. del 17 al 21 de Octubre del 2012.

LATITUD	LONGITUD
30° 50.0'N	113° 42.0'W
31° 00.0'N	113° 42.0'W
31° 00.0'N	113° 31.0'W
30° 50.0'N	113° 31.0'W

Cartas afectadas: SM-200**Fuente:** Secretaría de Comunicaciones y Transportes.

T) 374/10/12. Unidades de Superficie de la Armada de México, efectuaran Prácticas de tiro al Sureste de Isla Santa Catalina B.C.S. del 11 al 21 de Octubre del 2012.

LATITUD	LONGITUD
25° 34.0'N	110° 41.5'W
25° 34.0'N	110° 30.0'W
25° 25.5'N	110° 30.0'W
25° 25.5'N	110° 41.5'W

Cartas afectadas: SM-300, 300B**Fuente:** Secretaría de Comunicaciones y Transportes.

T) 375/10/12. Unidades de Superficie de la Armada de México, efectuaran Prácticas de tiro al Sur de Isla Guadalupe B.C. del 11 al 21 de Octubre del 2012.

LATITUD	LONGITUD
28° 46.0'N	118° 22.0'W
28° 46.0'N	118° 12.0'W
28° 40.0'N	118° 22.0'W
28° 40.0'N	118° 12.0'W

Cartas afectadas: SM-100, 100A.**Fuente:** Secretaría de Comunicaciones y Transportes.

T) 376/10/12. Unidades de Superficie de la Armada de México, efectuaran Prácticas de tiro al Sur Suroeste de Punta Lobos Sonora. del 11 al 21 de Octubre del 2012.

LATITUD	LONGITUD
26° 50.0'N	111° 11.0'W
27° 00.0'N	111° 11.0'W
27° 00.0'N	111° 00.0'W
26° 50.0'N	111° 00.0'W

Cartas afectadas: SM-300

Fuente: Secretaría de Comunicaciones y Transportes.

T) 377/10/12. Unidades de Superficie de la Armada de México, efectuaran Prácticas de tiro al sureste de Lázaro Cárdenas, Michoacán. del 11 al 21 de Octubre del 2012.

LATITUD	LONGITUD
17° 40.0'N	102° 45.0'W
17° 48.0'N	102° 45.0'W
17° 48.0'N	102° 30.0'W
17° 40.0'N	102° 30.0'W

Cartas afectadas: SM-500

Fuente: Secretaría de Comunicaciones y Transportes.

T) 378/10/12. Unidades de Superficie de la Armada de México, efectuaran Prácticas de tiro en Bahía Almejas, Sur de Puerto Cortes, B.C.S. del 11 al 21 de Octubre del 2012.

LATITUD	LONGITUD
24° 28.7'N	111° 48.3'W
24° 28.7'N	111° 47.1'W
24° 27.4'N	111° 48.3'W
24° 35.4'N	111° 47.1'W

Cartas afectadas: SM-342

Fuente: Secretaría de Comunicaciones y Transportes.

T) 379/10/12. Unidades de Superficie de la Armada de México, efectuaran Prácticas de tiro al Oeste de Punta Colnett y al Sur de Ensenada, B.C. del 11 al 21 de Noviembre del 2012.

LATITUD	LONGITUD
31° 04.0'N	116° 30.0'W
31° 04.0'N	116° 26.0'W
31° 00.0'N	116° 26.0'W
31° 00.0'N	116° 30.0'W

Cartas afectadas: SM-100

Fuente: Secretaría de Comunicaciones y Transportes.

T) 380/10/12. Unidades de Superficie de la Armada de México, efectuaran Prácticas de tiro al Suroeste de Puerto Arista Chiapas. del 11 al 21 de Noviembre del 2012.

LATITUD	LONGITUD
15° 46.2'N	93° 40.0'W
15° 40.2'N	93° 32.0'W
15° 41.5'N	93° 43.0'W
15° 35.5'N	93° 35.0'W

Cartas afectadas: SM-600

Fuente: Secretaría de Comunicaciones y Transportes.

T) 381/10/12. Unidades de Superficie de la Armada de México, efectuaran Prácticas de tiro al Sur de María Cleofás Nayarit. del 11 al 21 de Noviembre del 2012.


LATITUD	LONGITUD
21° 04.0'N	106° 09.0'W
21° 14.0'N	106° 09.0'W
21° 14.0'N	106° 23.0'W
21° 04.0'N	106° 23.0'W

Cartas afectadas: SM-400

Fuente: Secretaría de Comunicaciones y Transportes.

Precaución a la Navegación.-Grupo de Plataformas Petroleras, en las siguientes Areas y posiciones geográficas:

T) 382/10/12. Sonda de Campeche.

AGREGAR		19° 35' 42.00" N	92° 17' 33.60" W	Artefacto Naval (FPSO) "YUUM KAK NAAB" del 06 de Julio al 06 de Octubre del 2012.
---------	---	------------------	------------------	---

Cartas afectadas: SM-840

Fuente: Secretaría de Comunicaciones y Transportes.


T) 383/10/12 Sonda de Campeche.

AGREGAR		18° 08' 43.72"N	94° 24' 25.60"W	Draga de Succión "HOLLANDSCH DIEP" del 10 de Julio al 10 de Octubre del 2012.
---------	--	-----------------	-----------------	---

Cartas afectadas: SM-831.4

Fuente: Secretaría de Comunicaciones y Transportes.

T) 384/10/12. Sonda de Campeche.

AGREGAR		18° 48' 26.58" N	92° 42' 26.58" W	Unidad Móvil de Perforación Autoelevable "ENSCO 93" del 17 de Julio al 17 de Octubre del 2012.
---------	---	------------------	------------------	--

Cartas afectadas: SM-840

Fuente: Secretaría de Comunicaciones y Transportes.


T) 385/10/12. Sonda de Campeche.

AGREGAR		19° 15.98'N	91° 51.89'W	Plataforma Habitacional "SAFE LANCIA" del 14 de Julio al 14 de Octubre del 2012.
---------	---	-------------	-------------	--

Cartas afectadas: SM-840

Fuente: Secretaría de Comunicaciones y Transportes.


T) 386/10/12. Sonda de Campeche.

AGREGAR		18° 43' 36.16"N	92° 36' 00.85"W	Plataforma de Perforación Autoelevable "OCEAN SUMMIT" del 07 de Julio al 07 de Octubre del 2012.
---------	---	-----------------	-----------------	--

Cartas afectadas: SM-840

Fuente: Secretaría de Comunicaciones y Transportes.


T) 387/10/12. Sonda de Campeche.

AGREGAR		18° 33' 33.66"N	93° 24' 24.68"W	Plataforma de Perforación Autoelevable "MENADRILL II" del 15 de Julio al 15 de Octubre del 2012.
---------	---	-----------------	-----------------	--

Cartas afectadas: SM-800

Fuente: Secretaría de Comunicaciones y Transportes

T) 388/10/12. Sonda de Campeche.


AGREGAR  19° 22' 53.00"N 92° 03' 31.00"W

Plataforma de Perforación Autoelevable
"GSP ATLAS" del 13 de Julio al 13 de
Octubre del 2012.

Cartas afectadas: SM-840

Fuente: Secretaría de Comunicaciones y Transportes

T) 389/10/12. Sonda de Campeche.


AGREGAR  19° 22' 25.30"N 92° 01' 43.20"W

Plataforma de Perforación Autoelevable
"GSP ORIZONT" del 16 de Julio al 16 de
Octubre del 2012.

Cartas afectadas: SM-840

Fuente: Secretaría de Comunicaciones y Transportes.

T) 390/10/12. Sonda de Campeche.


AGREGAR  18° 39' 28.92"N 93° 20' 36.24"W

Plataforma de Perforación Autoelevable
"NOBLE SAM NOBLE" del 03 de Julio al 03
de Octubre del 2012.

Cartas afectadas: SM-840

Fuente: Secretaría de Comunicaciones y Transportes.

T) 391/10/12. Sonda de Campeche.


AGREGAR  18° 53' 14.68"N 92° 34' 22.18"W

Plataforma de Perforación Autoelevable
"NOBLE CARL NORBERG" del 18 de Julio
al 18 de Octubre del 2012.

Cartas afectadas: SM-840

Fuente: Secretaría de Comunicaciones y Transportes.

T) 392/10/12. Sonda de Campeche.

AGREGAR  19° 23' 55.05"N 92° 00' 58.90"W

Plataforma Habitacional "SAFE HIBERNIA"
del 25 de Julio al 25 de Octubre del 2012.

Cartas afectadas: SM-840

Fuente: Secretaría de Comunicaciones y Transportes.

T) 393/10/12. Sonda de Campeche.


AGREGAR  19° 16.12'N 91° 50.68'W

Plataforma Habitacional "SAFE
BRITANNIA" del 25 de Julio al 25 de
Octubre del 2012.

Cartas afectadas: SM-840

Fuente: Secretaría de Comunicaciones y Transportes

T) 394/10/12. Sonda de Campeche.


AGREGAR  18° 48'45.30"N 92° 42'26.64"W

Plataforma de Perforación "NOBLE JOHN
SANDIFER" del 23 de Julio al 23 de Octubre
del 2012.

Cartas afectadas: SM-840

Fuente: Secretaría de Comunicaciones y Transportes

T) 395/10/12. Sonda de Campeche.


AGREGAR  19° 04'N 92° 05'W

El Sistema Flotante (F.S.O) "TA' KUNTAH"
del 25 de Julio al 25 de Octubre del 2012.


Cartas afectadas: SM-840

Fuente: Secretaría de Comunicaciones y Transportes


T) 396/10/12. Sonda de Campeche.

AGREGAR  19° 29' 58.84"N 94° 55' 57.44"W Plataforma de Perforación "**CENTENARIO GR**" del 8 de Agosto al 8 de Noviembre del 2012.


Cartas afectadas: SM-800**Fuente:** Secretaría de Comunicaciones y Transportes.**T) 397/10/12. Sonda de Campeche.**

AGREGAR  19° 14' 14"N 92° 15' 02"W Plataforma de Perforación Autoelevable "**JASMINIA**" del 3 de Agosto al 3 de Noviembre del 2012.


Cartas afectadas: SM-840**Fuente:** Secretaría de Comunicaciones y Transportes.**T) 398/10/12. Sonda de Campeche.**

AGREGAR  18° 48' 31.28"N 92° 41' 32.55"W Plataforma de Perforación Autoelevable "**ENSCO 89**" del 3 de Agosto al 3 de Noviembre del 2012.


Cartas afectadas: SM-840**Fuente:** Secretaría de Comunicaciones y Transportes.**T) 399/10/12. Sonda de Campeche.**

AGREGAR  19° 24' 30"N 92° 02' 24"W Plataforma Habitacional "**SAFE REGENCY**" del 16 de Agosto al 16 de Noviembre del 2012.


Cartas afectadas: SM-840**Fuente:** Secretaría de Comunicaciones y Transportes.**T) 400/10/12. Sonda de Campeche.**

AGREGAR  19° 20' 59.40"N 92° 02' 84.77"W Plataforma de Perforación Autoelevable "**MENADRILL I**" del 18 de Agosto al 18 de Noviembre del 2012.








Cartas afectadas: SM-840**Fuente:** Secretaría de Comunicaciones y Transportes.**T) 401/10/12. Sonda de Campeche.**

AGREGAR  19° 30' 48.39"N 92° 09' 17.43"W Plataforma de Perforación Autoelevable "**OCEAN TITAN**" del 18 de Agosto al 18 de Noviembre del 2012.

Cartas afectadas: SM-840**Fuente:** Secretaría de Comunicaciones y Transportes.**T) 402/10/12. Sonda de Campeche.**

AGREGAR  18° 58' 05.99"N 92° 37' 41.73"W Plataforma de Perforación Autoelevable "**NOBLE LEONARD JONES**" del 15 de Agosto al 15 de Noviembre del 2012.

Cartas afectadas: SM-840**Fuente:** Secretaría de Comunicaciones y Transportes.

- T) 403/10/12. Sonda de Campeche.**
 AGREGAR  19° 08' 00.97"N 92° 29' 14.62"W Plataforma de Perforación Autoelevable
"NOBLE GENE ROSSER" del 03 de Agosto al 03 de Noviembre del 2012.
Cartas afectadas: SM-840 **Fuente:** Secretaría de Comunicaciones y Transportes.
- T) 404/10/12 Sonda de Campeche.**
 AGREGAR  18° 43' 47.17"N 92° 49' 28.24"W Plataforma de Perforación Autoelevable
"DEEP DRILLER 7" del 12 de Agosto al 12 de Noviembre de 2012.
Cartas afectadas: SM-840 **Fuente:** Secretaría de Comunicaciones y Transportes.
- T) 405/10/12 Sonda de Campeche.**
 AGREGAR  21° 13' 43.50"N 97° 06' 52.76"W Plataforma de Perforación Autoelevable
"NOBLE ROY BUTLER" del 29 de Agosto al 29 de Noviembre de 2012.
Cartas afectadas: SM-800 **Fuente:** Secretaría de Comunicaciones y Transportes.
- T) 406/10/12 Sonda de Campeche.**
 AGREGAR  18° 30' 43.55"N 93° 17' 05.89"W Plataforma de Perforación Autoelevable
"OCEAN SCEPTER" del 27 de Agosto al 27 de Noviembre de 2012.
Cartas afectadas: SM-832.3, 832.4 **Fuente:** Secretaría de Comunicaciones y Transportes.
- T) 407/10/12 Sonda de Campeche.**
 AGREGAR  25° 39' 28.78"N 95° 01' 35.22"W Plataforma de Perforación **"WEST PEGASUS"** del 23 de Agosto al 23 de Noviembre de 2012.
Cartas afectadas: SM-700 **Fuente:** Secretaría de Comunicaciones y Transportes
- T) 408/10/12 Sonda de Campeche.**
 AGREGAR  18° 53' 14.68"N 92° 34' 22.18"W Plataforma Autoelevable de Perforación
"BEN LOYAL" del 04 de Septiembre al 04 de Diciembre de 2012.
Cartas afectadas: SM-840 **Fuente:** Secretaría de Comunicaciones y Transportes.
- T) 409/10/12 Sonda de Campeche.**
 AGREGAR  19° 29' 44.26"N 92° 20' 28.34"W Plataforma de Perforación **"OCEAN YORKTOWN"** del 04 de Septiembre al 04 de Diciembre de 2012.
Cartas afectadas: SM-840 **Fuente:** Secretaría de Comunicaciones y Transportes

T) 410/10/12 Sonda de Campeche.

AGREGAR



18° 55' 00"N

92° 55' 00"W

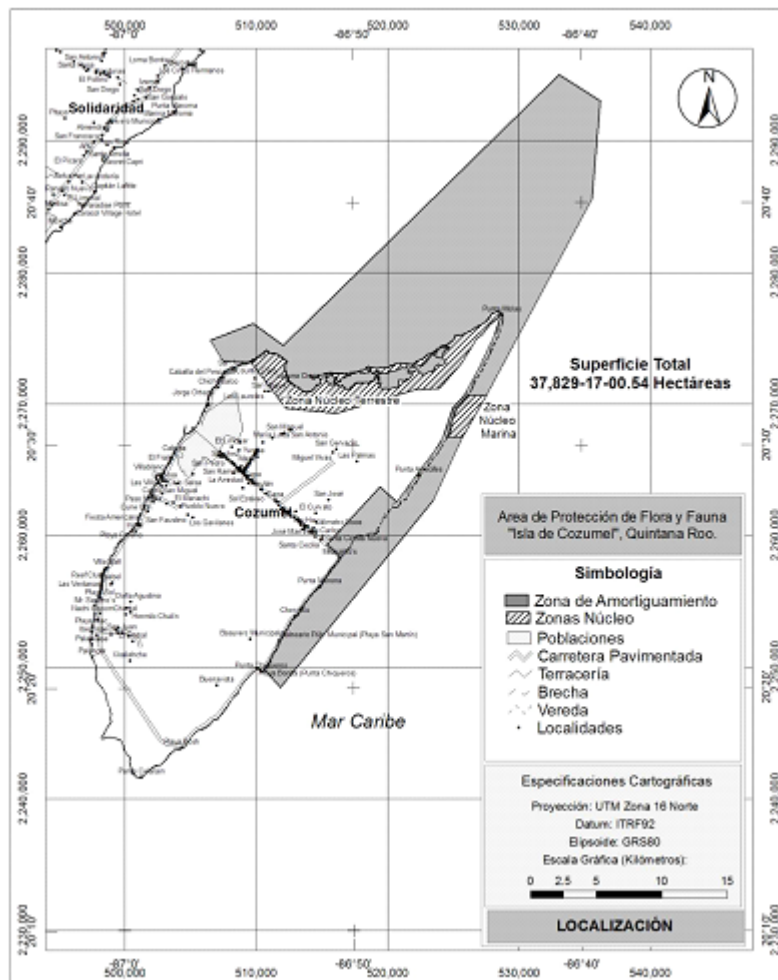
Plataforma de Perforación Autoelevable
"COSL CONFIDENCE" del 04 de
Septiembre al 04 de Diciembre de 2012.

Cartas afectadas: SM-840

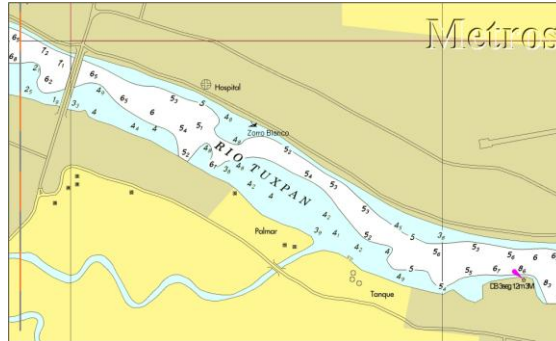
Fuente: Secretaría de Comunicaciones y Transportes

3.5 Avisos a los Marineros Extraordinarios.

La Secretaría de Medio Ambiente y Recursos Naturales (SEMARNAT), comunico en el Diario Oficial de la Federación de fecha 25 de Septiembre de 2012, por conducto de la Comisión Nacional de Áreas Naturales Protegidas, de conformidad con lo previsto en el artículo 58 de la Ley General del Equilibrio Ecológico y la Protección al Ambiente, que realizó el estudio técnico en la porción norte y la franja costera oriental, terrestres y marinas de la Isla de Cozumel, Municipio de Cozumel, Estado de Quintana Roo, para la protección de 533 especies que se distribuyen en dos grandes grupos: especies acuáticas: 68 algas, 7 invertebrados de aguas continentales, 38 corales escleractíneos, 23 gorgonáceos y antipatarios, 30 esponjas, 102 peces marinos y 8 peces de aguas continentales, y especies terrestres: 40 plantas superiores, 5 anfibios, 28 reptiles, 166 aves y 18 mamíferos, así como diversos ecosistemas conformados por arrecifes, pastos marinos, manglares, vegetación halófila, de dunas costeras y tasistales-saibales y en menor proporción selva media perennifolia y subperennifolia, así como el sistema de humedales y lagunas costeras más grande de la isla, que la convierten en un hábitat representativo de cuya existencia depende el desarrollo de gran variedad de especies de vida silvestre, terrestres y acuáticas, por todo lo anterior, es necesario proteger la mencionada región bajo esquemas que garanticen la preservación de los elementos naturales y que, atendiendo a sus características así como a los de su entorno ecosistémico, la categoría técnicamente más adecuada como **área natural protegida, con el carácter de Área de protección de flora y fauna, la porción norte y la franja costera oriental, terrestres y marinas de la Isla de Cozumel, localizadas en el Municipio de Cozumel, en el Estado de Quintana Roo**, mismas que conforme al plano oficial que obra en los archivos de la Comisión Nacional de Áreas Naturales Protegidas de la Secretaría de Medio Ambiente y Recursos Naturales, suman una superficie total de **37,829-17-00.54** Hectáreas (Treinta y siete mil ochocientos veintinueve hectáreas, diez y siete áreas, cero punto cincuenta y cuatro centiáreas). Que para su correcta representación se considera sean descargadas de las coordenadas específicas de cada área específica.



La Secretaría de Marina comunica a la comunidad marítima en general, referente al aviso a los marineros general número 288/09/12 correspondiente al mes de septiembre del presente año, que por error involuntario se corrigió la posición geográfica del pecio denominado **"Zorro Blanco"** localizado en situación Latitud 20° 56' 47.7"N 97° 23' 33" W y no como fue asentada la posición anterior. Por lo cual se recomienda extremar precaución a la navegación en el canal de navegación del puerto de Tuxpan, Ver.



Fuente: Secretaría de Marina-Armada de México.

La Secretaría de Marina por conducto del Sector Naval de Puerto Cortes, informa a la comunidad marítima Internacional que como parte de la afectación por el paso del Huracán "PAUL", por Puerto Cortes BCS. Se determinó desplazamiento de las boyas de canal números 1, 8 y 10 como se indica:

Señalamiento	Latitud.	Longitud.	Se informará su reposicionamiento por parte de la capitanía de puerto.
Boya 1	24° 38.24'N	112° 08.35'W	
Boya 8	24° 42.45'N	112° 07.60'W	
Boya 10	24° 43.43'N	112° 08.40'W	

Fuente: Secretaría de Marina-Armada de México.

La Administración portuaria de Topolobampo informó el reposicionamiento de la Boya número 18, por haber sido abatida hacia el centro del canal de navegación, con motivo del fuerte oleaje remanente del Huracán "PAUL" en el puerto de Topolobampo Sin. Quedando en la siguiente posición geográfica siguiente:

Señalamiento	Latitud.	Longitud.	Reposicionada por el jefe de señalamiento marítimo de la Administración portuaria.
Boya 18	25° 33' 08.600" N	109° 07' 12.799" W	

Fuente: Administración Portuaria de Topolobampo.

3.6 Relación de cartas afectadas por avisos publicados. (Semestral).**3.7 Relación de ediciones y actualizaciones de las Cartas Náuticas Electrónicas (S-57).**

No. Prog.	CLAVE	NOMBRE DE LA CARTA	EDICIÓN	No. DE ACTUALIZACION
1	MX300711.000	Brazos Santiago a El Mezquital	2	0
2	MX300712.000	El Mezquital a Boca Jesús María	2	0
3	MX300713.000	Boca Jesús María a La Pesca	2	1
4	MX300721.000	La Pesca a Punta Jerez	3	0
5	MX408215.000	Fondeadero Antón Lizardo	3	0
6	MX300922.000	Isla Mujeres a Isla Cozumel	2	2
7	MX403331.000	Bahía de Topolobampo y Prox.	3	0
8	MX404032.000	Isla Socorro	2	0
9	MX300523.000	Cayaco a San Marcos	2	3
10	MX405232.000	Acapulco y Proximidades	2	1
11	MX505233.000	Acapulco	2	2
12	MX505234.000	Puerto Marqués	3	2
13	MX406222.000	Bahías de Huatulco y Proximidades	2	0
14	MX402331.000	Bacochibampo	2	0
15	MX503232.000	Bahía Pichilingue	2	3
16	MX503233.000	La Paz	1	0
17	MX606225.000	Sta. Cruz – Huatulco	3	0
18	MX606234.000	Salina Cruz	3	0
19	MX407223.000	Río Pánuco – Puerto de Tampico	2	0
20	MX300722.000	Punta Jerez a Tampico	2	0
21	MX408212.000	Veracruz a Puerto de Alvarado	2	0
22	MX63521A.000	Cabo San Lucas, BCS	3	0
23	MX405212.000	Ixtapa-Zihuatanejo	2	0
24	MX505213.000	Bahía de Isla Grande (Ixtapa)	2	0
25	MX505214.000	Bahía de Zihuatanejo	1	0
26	MX506341.000	Puerto Chiapas	3	1
27	MX402321.000	Santa Inés	1	0
28	MX407221.000	Altamira y Proximidades	1	0
29	MX507222.000	Puerto de Altamira	1	0
30	MX508214.000	Veracruz	1	0
31	MX408213.000	Veracruz y Proximidades	1	1
32	MX508221.000	Puerto de Alvarado	1	0
33	MX504031.000	Bahía Vargas Lozano	1	0
34	MX506233.000	Salina Cruz y Proximidades	1	0
35	MX403231.000	La Paz y Proximidades	1	0
36	MX408323.000	Dos Bocas y Proximidades	2	0
37	MX508324.000	Dos Bocas, Tabasco	2	0
38	MX508523.000	Cayo Arcas	1	0
39	MX408522.000	Cayo Arcas y Proximidades	1	0
40	MX508531.000	Seybaplaya	1	0
41	MX508133.000	Laguna verde	1	0
42	MX505134.000	Caleta de Campos	1	0
43	MX406124.000	Bahía Corralero	1	0
44	MX507121.000	Boca Sta. María a Boca Sandoval	1	0
45	MX509142.000	El Cuyo	1	0
46	MX3005352_000	Banco Golden Gate a San José del Cabo	1	0
47	MX403521_000	Bahía de San Lucas	1	0
48	MX403522_000	San José del Cabo	1	0

4.- RADIOAVISOS NAVAREA EN IDIOMA INGLES Y ESPAÑOL.

MEXICO'S NAVAREA FOUR WARNINGS (English)			
PART 1			
NAVAREA IV (GULF OF MEXICO).....WARNINGS IN FORCE ON SEPTEMBER 28TH/2012.			
152/10	TUXPAN, VERACRUZ 21-28.10N 097-13.63W	SM-800, NGA 28320	ISLA LOBOS RACON. INOPERATIVE
166/10	LERMA, CAMPENCHE 19-48.29N 090-35.96W	SM-853.2, 853.3 NGA 28260	BACK LEADING LIGHT BEACON. UNLIT
185/10	VERACRUZ, VERACRUZ 19-08.57N 095-48.48W	SM-821.2, 821.5 NGA 28310	ISLA SANTIAGUILLO LIGHTHOUSE. WORKING WHIT A DIFERENT LIGHT FEATURE
271/10	PUERTO JUAREZ, Q. ROO 18-23.59N 087-22.63W	SM-932 NGA 28190	CAYO LOBOS RACON. DAMAGED
323/10	ISLA MUJERES, Q. ROO 21-12.22N 086-42.79W	SM-922.1 NGA 27120	PUNTA SUR LIGHTHOUSE. UNLIT
012/11	PROGRESO, YUCATAN 22-22.90N 089-41.70W	SM-911.1 NGA 28221	ISLA PEREZ RACON. UNLIT
037/11	SONDA DE CAMPECHE 18-48.75N 092-42.44W	SM-840 NGA28260	PRESENT POSITION OF OIL RIG ENSCO 93, SINCE JULY 17 TH TO OCTOBER 17 TH 2012.
043/11	SONDA DE CAMPECHE 19-23.91N 092-00.98W	SM-840 NGA 28260	PRESENT POSITION OF OIL RIG SAFE HIBERNIA, SINCE JULY 25 TH TO OCTOBER 25 TH 2012.
057/11	SONDA DE CAMPECHE 18-46.55N 092-43.48W	SM-840 NGA 28260	PRESENT POSITION OF OIL RIG OCEAN SUMMIT, SINCE JULY 7 TH TO OCTOBER 7 TH 2012.
058/11	SONDA DE CAMPECHE 19-35.70N 092-17.56W	SM-840 NGA 28260	PRESENT POSITION OF OIL RIG YUUM KAK NAAB, SINCE JULY 6 TH TO OCTOBER 6 TH 2012.
065/11	PROGRESO, YUCATAN 21-03.80N 090-15.20W	SM-800 NGA 28220	PUNTA PALMAS RACON. UNLIT
066/11	PROGRESO, YUCATAN 21-15.5N 089-50.28W	SM-800 NGA 28220	CHUBURNA ENTRANCE FRONT LEADING LIGHT BEACON. UNLIT
068/11	PUERTO JUAREZ, Q. ROO 21-02.00N 086-45.00W	SM-922.1 NGA 27120	MARINE PARK POINT 20 TH AMBER BUOY. UNLIT
069/11	PUERTO JUAREZ, Q. ROO 21-07.18N 086-42.45W	SM-922.1 NGA 27120	MARINE PARK POINT 21 TH AMBER BUOY. UNLIT
070/11	ISLA COZUMEL, Q. ROO 20-28.04N 086-58.89W	SM-922.5 NGA 28196	CALETA NORTH BEACON. UNLIT
109/11	FRONTERA, TABASCO 18-34.18N 092-40.57W	SM-840 NGA 28261	NAVIGATION CHANNEL BEACON NUMBER 3. UNLIT
113/11	TUXPAN, VERACRUZ 22-37.84N 097-38.27W	SM-722.1 NGA 28330	ESTERO CUCHARAS BEACON. UNLIT
120/11	TUXPAN, VERACRUZ 20-32.25N 096-57.95W	SM-800 NGA 28321	ODAS BUOY. OUT OF STATION
122/11	COATZACOALCOS, VERACRUZ 18-33.72N 095-00.62W	SM-800 NGA 28310	LAGUNA DE ZONTECOMAPAN BEACON. UNLIT
126/11	DOS BOCAS, TABASCO 19-38.50N, 091-07.75W	SM-840 NGA 28261	ODAS BUOY. UNLIT
127/11	FRONTERA, TABASCO 18-47.10N, 092-56.65W	SM-840 NGA 28261	ODAS BUOY. UNLIT
131/11	CD. DEL CARMEN, CAMPECHE 18-38.76N 091-50.83W	SM-842.2 NGA 28263	LAGUNA AZUL FISH PORT BEACON EAST. UNLIT
132/11	PROGRESO, YUCATAN	SM-900 NGA 28210	RIO LAGARTOS NAVIGATION CHANNEL

	21-35.75N 088-12.41W		BEACON NUMBER 3. UNLIT
148/11	SONDA DE CAMPECHE 18-42.26N 092-40.56W	SM-840 NGA 28260	PRESENT POSITION OF OIL RIG NOBLE EARL FREDERIKSON, SINCE JUNE 20 TH TO SEPTEMBER 20 TH 2012.
154/11	PROGRESO, YUCATAN 21-15.63N 089-50.28W	SM-900 NGA 2821	CHUBURNA WEST BREAKWATER BEACON. UNLIT
160/11	TAMAULIPAS 25-45.21N, 095-23.04W	SM-700 NGA 28330	PRESENT POSITION OF OIL RIG BICENTENARIO, SINCE MAY 22 TH TO AUGUST 22 TH 2012.
164/11	ISLA MUJERES, QUINTANA ROO 21-15.42N 086-45.03 W.	SM-922.1 NGA 27120	PUNTA NORTE LIGHTHOUSE. WORKING WITH AN EMERGENCY LIGHT
170/11	FRONTERA, TABASCO 18-38.00N 092-42.00W	SM-840 NGA 28261	LANDFALL BUOY. OUT OF STATION
173/11	SONDA DE CAMPECHE 18-48.07N 092-42.04W	SM-840 NGA 28260	PRESENT POSITION OF OIL RIG NOBLE JOHN SANDIFER, SINCE JULY 23 TH TO OCTOBER 23 TH 2012.
174/11	SONDA DE CAMPECHE 19-14.23N 092-15.03W	SM-840 NGA 28260	PRESENT POSITION OF OIL RIG JASMINIA, SINCE AUGUST 3 RD TO NOVEMBER 3 RD 2012.
181/11	PROGRESO, YUCATAN 21-31.71N 087-42.06W	SM-900 NGA 28210	EL CUYO BACK LEADING LIGHT BEACON. UNLIT
188/11	SONDA DE CAMPECHE 19-33.71N, 092-16.18W	SM-840 NGA 28260	PRESENT POSITION OF OIL RIG NOBLE EDDIE PAUL, SINCE JUNE 24 TH TO SEPTEMBER 24 TH 2012.
201/11	FRONTERA, TABASCO 18-30.76N 092-39.26W	SM-800 NGA 28261	ENTRANCE BRIDGE FRONTERA RED BEACON. UNLIT
232/11	SONDA DE CAMPECHE 19-24.50N 092- 02.40W	SM-840 NGA 28260	PRESENT POSITION OF OIL RIG SAFE REGENCY, SINCE AUGUST 16 TH TO NOVEMBER 16 TH 2012.
234/11	SONDA DE CAMPECHE 18-33.56 N 093- 24.46W	SM-800 NGA 28310	PRESENT POSITION OF OIL RIG NOBLE TOM JOBE, SINCE JUNE 22 TH TO SEPTEMBER 22 TH 2012.
235/11	SONDA DE CAMPECHE 19-26.51 N 092-06.73W	SM-840 NGA 28260	PRESENT POSITION OF OIL RIG NOBLE JOHNNIE HOFFMAN, SINCE MAY 26 TH TO AUGUST 26 TH 2012.
245/11	VERACRUZ, VERACRUZ 19-11.38N 096-03.45W	SM-821.2 NGA 28302	LANDFALL BUOY. TEMPORARILY REMOVED
255/11	SONDA DE CAMPECHE 21-13.72N 097-06.87W	SM-800 NGA 28321	PRESENT POSITION OF OIL RIG NOBLE ROY BUTLER, SINCE AUGUST 29 TH TO NOVEMBER 29 TH 2012.
261/11	FRONTERA, TABASCO 18-36.80N 092-41.47W	SM-840 NGA 28260	ENTRANCE EAST BREAKWATER BEACON. UNLIT
281/11	SONDA DE CAMPECHE 19-21.9N 092-17.0W	SM-840 NGA 28260	PRESENT POSITION OF OIL RIG IOLAR, SINCE JUNE 6 TH TO SEPTEMBER 6 TH 2012.
291/11	SONDA DE CAMPECHE 18-53.24N 092-34.36W	SM-840 NGA 28260	PRESENT POSITION OF OIL RIG BEN LOYAL, SINCE SEPTEMBER 4 TH TO DECEMBER 4 TH 2012.
292/11	SONDA DE CAMPECHE 18-58.09N 092-37.6W	SM-840 NGA 28260	PRESENT POSITION OF OIL RIG NOBLE LEONARD JONES, SINCE AUGUST 15 TH TO NOVEMBER 15 TH 2012.
293/11	SONDA DE CAMPECHE 18-13.37N 094-16.4W	SM-800 NGA 28282	PRESENT POSITION OF OIL RIG ENSCO 98, SINCE JUNE 16 TH TO SEPTEMBER 16 TH 2012.
294/11	SONDA DE CAMPECHE 18-53.90N 093-34.54W	SM-800 NGA 28310	PRESENT POSITION OF OIL RIG ENSCO 83, SINCE JUNE 17 TH TO SEPTEMBER 17 TH 2012.
296/11	SONDA DE CAMPECHE 19-30.02N 091-59.29W	SM-840 NGA 28260	PRESENT POSITION OF OIL RIG NOBLE SAM NOBLE, SINCE JULY 3 RD TO OCTOBER 3 RD 2012.
327/11	SONDA DE CAMPECHE 19-07.16N 092-31.53W	SM-840 NGA 28260	PRESENT POSITION OF OIL RIG NOBLE BILL JENNINGS, SINCE JUNE 26 TH TO SEPTEMBER 26 TH 2012.

344/11	SONDA DE CAMPECHE 19-14.00N 092-15.00W	SM-840 NGA 28260	PRESENT POSITION OF OIL RIG SAFE BRISTOLIA, SINCE JUNE 30 TH TO SEPTEMBER 30 TH 2012.
345/11	SONDA DE CAMPECHE 19-15.98N 091-51.89W	SM-840 NGA 28260	PRESENT POSITION OF OIL RIG SAFE LANCIA, SINCE JULY 14 TH TO OCTOBER 14 TH 2012.
346/11	SONDA DE CAMPECHE 19-20.99N, 092-02.91W	SM-840 NGA 28260	PRESENT POSITION OF OIL RIG MENADRILL I, SINCE AUGUST 7 TH TO NOVEMBER 7 TH 2012.
347/11	SONDA DE CAMPECHE 19-08.01N, 092-29.24W	SM-840 NGA 28260	PRESENT POSITION OF OIL RIG NOBLE GENE ROSSER, SINCE AUGUST 3 RD TO NOVEMBER 3 RD 2012.
348/11	SONDA DE CAMPECHE 19-16.12N 091-50.68W	SM-840 NGA 28260	PRESENT POSITION OF OIL RIG SAFE BRITANNIA, SINCE JULY 25 TH TO OCTOBER 25 TH 2012.
354/11	VERACRUZ, VERACRUZ 18-47.7N, 095-45.01W	SM-821.2, 822.1 NGA 28310	ALVARADO WEST BREAKWATER BEACON. DAMAGED
369/11	SONDA DE CAMPECHE 18-30.72N 093-17.09W	SM-832.3, 834.4 NGA 28261	PRESENT POSITION OF OIL RIG OCEAN SCEPTER, SINCE AUGUST 27 TO NOVEMBER 27 TH 2012
370/11	SONDA DE CAMPECHE 19-30.80N, 092-09.43W	SM-840 NGA 28260	PRESENT POSITION OF OIL RIG OCEAN TITAN, SINCE AUGUST 18 TH TO NOVEMBER 18 TH 2012.
371/11	SONDA DE CAMPECHE 19-02.83N, 092-42.61W	SM-840, NGA. 28260.	PRESENT POSITION OF OIL RIG ROWAN GORILLA IV, SINCE NOVEMBER 17 TH 2011 TO FEBRUARY 17 TH 2012.
372/11	SONDA DE CAMPECHE 25-39.47N, 095-01.58W	SM-700, NGA. 28300.	PRESENT POSITION OF OIL RIG WEST PEGASUS, SINCE AUGUST 23 TH TO NOVEMBER 23 TH 2012.
373/11	SONDA DE CAMPECHE 19-25.23N, 092-01.86W	SM-840, NGA. 28260.	PRESENT POSITION OF OIL RIG PICO 4, SINCE NOVEMBER 20 TH 2011 TO FEBRUARY 23 TH 2012.
374/11	SONDA DE CAMPECHE 18-53.24N 092-34.36W	SM-840, NGA. 28260.	PRESENT POSITION OF OIL RIG NOBLE CARL NORBERG, SINCE JULY 18 TH TO OCTOBER 18 TH 2012.
375/11	SONDA DE CAMPECHE 19-07.16N 092-31.53W	SM-840, NGA. 28260.	PRESENT POSITION OF OIL RIG NOBLE BILL GENNINGS, SINCE MARCH 25 TH TO JUNE 25 TH 2012.
376/11	SONDA DE CAMPECHE 19-29.91N 092-08.33W	SM-840, NGA. 28260.	PRESENT POSITION OF OIL RIG COLS CONFIDENCE, SINCE SEPTEMBER 4 TH TO DECEMBER 4 TH 2012.
377/11	SONDA DE CAMPECHE 19-29.73N 092-20.47	SM-840, NGA. 28260.	PRESENT POSITION OF OIL RIG OCEAN YORKTOWN, SINCE SEPTEMBER 4 TH TO DECEMBER 3 TH 2012.
017/12	VERACRUZ, VERACRUZ 19-08.57N 095-48.48W	SM-821.2, NGA. 28310.	SANTIAGUILLO ISLAN RACON. UNLIT
019/12	VERACRUZ, VERACRUZ 19-28.65N 094-56.67W	SM-800, NGA. 28310.	PRESENT POSITION OF OIL RIG CENTENARIO GR SINCE AUGUST 8 TH TO NOVEMBER 8 TH 2012.
020/12	SONDA DE CAMPECHE 19-23.98N 092-01.00W	SM-840, NGA. 28260.	PRESENT POSITION OF OIL RIG NOBLE LEWIS DUGGER, SINCE MAY 1 ST TO AUGUST 1 ST 2012.
021/12	TAMPICO, TAMAULIPAS 24-28.55N 097-41.16W	SM-712, SM-713, NGA. 28330.	BARRA DE CATAN BEACON. UNLIT
023/12	SONDA DE CAMPECHE 20-58.221N 096-42.93W	SM-800, NGA. 28321.	PRESENT POSITION OF OIL RIG NOBLE MAX SMITH, SINCE NOVEMBER 26 TH 2011 TO FEBRUARY 26 TH 2012.
024/12	TUXPAN, VERACRUZ 21-03.30N 096-52.20W	SM-812.2, NGA. 28321.	FIRING PRACTICE BY NAVAL SHIPS DAYLY SINCE 11 TH TO 21 TH OCTOBER 2012.

	20-58.00N 096-50.00W 20-58.00N 096-46.00W 21-03.30N 096-46.00W		
025/12	ZAPOTITLAN, VERACRUZ 18-52.30N 095-05.80W 18-40.20N 094-42.50W 18-43.80N 095-10.20W 18-32.20N 094-47.00W	SM-800, NGA. 28310.	FIRING PRACTICE BY NAVAL SHIPS DAYLY SINCE 11 TH TO 21 TH OCTOBER 2012.
026/12	LERMA, CAMPECHE 20-00.00N 091-00.00W 20-00.00N 091-05.00W 20-05.00N 091-05.00W 20-05.00N 091-00.00W	SM-840, NGA. 28260.	FIRING PRACTICE BY NAVAL SHIPS DAYLY SINCE 11 TH TO 21 TH OCTOBER 2012.
027/12	PUNTA JEREZ, TAMAULIPAS 23-39.00N 097-34.00W 23-52.00N 097-34.00W 23-52.00N 097-23.00W 23-39.00N 097-23.00W	SM-721 NGA 28330	FIRING PRACTICE BY NAVAL SHIPS DAYLY SINCE 11 TH TO 21 TH NOVEMBER 2012.
028/12	CAYO ARENAS, CAMPECHE 22-20.00N 091-34.00W 22-20.20N 091-16.00W 22-10.00N 091-34.00W 22-10.00N 091-16.00W	SM-800, NGA 28221 (PLAN C)	FIRING PRACTICE BY NAVAL SHIPS DAYLY SINCE 11 TH TO 21 TH NOVEMBER 2012.
029/12	PUNTA HERRERO, QUINTANA ROO 18-50.00N 087-33.00W 19-01.00N 087-30.00W 19-01.00N 087-25.00W 18-43.00N 087-29.00W	SM-924, NGA 28190	FIRING PRACTICE BY NAVAL SHIPS DAYLY SINCE 11 TH TO 21 TH NOVEMBER 2012.
030/12	SONDA DE CAMPECHE 19-22.88N 092-03.51W	SM-840, NGA. 28260.	PRESENT POSITION OF OIL RIG GSP ATLAS, SINCE JULY 13 TH TO OCTOBER 13 TH 2012.
034/12	CD. DEL CARMEN, CAMPECHE 18-59.72N 091-11.06W	SM-840, NGA.28260.	SABANCUY LIGHTHOUSE. UNLIT
051/12	SONDA DE CAMPECHE 18-48.52N 092-41.54W	SM-840, NGA. 28260.	PRESENT POSITION OF OIL RIG ENSCO 89, SINCE AUGUST 3 RD TO NOVEMBER 3 RD 2012.
052/12	SONDA DE CAMPECHE 19-04.00N 092-05.00W	SM-840, SM-842, NGA. 28260.	PRESENT POSITION OF OIL RIG TA KUNTAH, SINCE JULY 25 TH TO OCTOBER 25 TH 2012.
053/12	SONDA DE CAMPECHE 19-33.56N 093-24.41W	SM-800, NGA. 28310.	PRESENT POSITION OF OIL RIG MENADRILL II, SINCE JULY 15 TH TO OCTOBER 15 TH 2012.
057/12	DOS BOCAS TABASCO 18-25.95N 093-12.27W	SM-840, NGA 28260	PRESENT POSITION OF OIL RIG HAFFAR 1, INSIDE OF PORT IN THE MULTIPURPOSE TERMINAL WITH A PROVISIONAL BOUY WITH GREEN LIGHT. SINCE APRIL 18 TH TO MAY 18 TH 2012.
060/12	TAMPICO, TAMAULIPAS 22-40.21N 097-50.56W	SM-722 NGA 28323, 28325 (PLAN-B)	BARRA DE CHAVARRIA BEACON. UNLIT
061/12	DOS BOCAS, TABASCO 18-26.32N 093-05.52W	SM-840, 832.3 NGA 28261	CHILTEPEC LIGHTHOUSE. WITH A NEW TURN LIGHT WITH SAME FEATURES
071/12	TUXPAN, VERACRUZ 21-42.75N, 097-34.22W	SM-800, NGA. 28320	BAJO DE BURROS BEACON (TAMIAHUA LAGOON). UNLIT
072/12	GULF OF MEXICO 1.-25° 59' 49.3"N 93° 26' 42.5"W 2.-25° 54' 27.4"N 93° 15' 09.9"W 3.-25° 51' 51.0"N 93° 10' 03.0"W 4.-25° 48' 45.2"N 93° 03' 58.9"W 5.-25° 46' 33.9"N 92° 59' 41.5"W 6.-25° 42' 37.2"N 92° 57' 16.0"W 7.-25° 40' 27.3"N 92° 55' 56.0"W 8.-25° 40' 03.2"N 92° 46' 44.8"W 9.-25° 39' 22.3"N 92° 32' 13.7"W	SM-001, 030, 4 (INT) NGA 28300	BY DECREE PUBLISHED IN OFFICIAL JOURNAL OF THE FEDERATION, IT IS DETERMINED THE OUTER LIMITS OF CONTINENTAL SHELF EXTENSION IN WESTERN POLYGON.

	<p>10.-25°39' 22.3"N 92° 31' 40.4"W 11.-25° 38' 13.4"N 92° 07' 59.3"W 12.-25° 37' 50.7"N 92° 00' 35.5"W 13.-25° 37' 01.2"N 91° 44' 19.1"W 14.-25° 36' 46.2"N 91° 39' 29.4"W 15.-25° 39' 43.1"N 91° 20' 31.2"W 16.-25° 42' 14.1"N 91° 05' 25.0"W</p>		
073/12	<p>PROGRESO, YUCATAN 1.- 22° 22' 56.8388"N 089° 40' 58.2473"W 2.- 22° 22' 56.5078"N 089° 40' 57.6345"W 3.- 22° 22' 56.2951"N 089° 40' 57.8071"W 4.- 22° 22' 56.6300"N 089° 40' 58.4216"W</p>	SM-911.1 NGA 28110	PUBLISHED BY AGREEMENT IN OFFICIAL JOURNAL OF THE FEDERATION, INTENDED AREA 42, 164 m ² , FEDERAL MARITIME ZONE LAND IN THE NATIONAL PARK "Alacranes Reef", LOCATED IN ISLAND PEREZ, STAFF ACTIVITIES SEMAR AND PROFEPA.
074/12	<p>SONDA DE CAMPECHE 1.- 18° 51' 36.5"N 092° 32' 40.7"W 2.- 18° 51' 36.2"N 092° 30' 16.0"W 3.- 18° 54' 25.4"N 092° 23' 10.4"W 4.- 18° 54' 24.5"N 092° 18' 47.2"W 5.- 18° 41' 55.8"N 092° 18' 50.2"W 6.- 18° 41' 41.4"N 092° 23' 43.7"W 7.- 18° 39' 49.1"N 092° 28' 12.6"W 8.- 18° 39' 25.1"N 092° 28' 08.3"W 9.- 18° 39' 25.8"N 092° 32' 42.7"W</p>	SM-840, NGA 28260	WILL CONTINUE RISING TO EARTHQUAKE IN "TSIMIN TOJUAL 3DTZ" OF 18 JUNE TO 18 JULY 2012. CHANNEL 16 VHF RADIO COMMUNICATION, THE OPERATION WILL HAVE A RANGE OF 5 TO 22 METERS DEPTH.
075/12	<p>SONDA DE CAMPECHE 1.- 19° 47' 30.46"N 093° 03' 52.57"W 2.- 20° 27' 46.63"N 092° 12' 55.16"W 3.- 19° 46' 01.84"N 091° 35' 51.75"W 4.- 19° 05' 41.66"N 092° 26' 56.32"W</p>	SM-800, 840; NGA 28300, 28260	SYSMIC SURVEY BEING SINCE FEBRUARY 3 RD OF 2012, THE "PIT-KAYAB AYATSIL-3D D/W Az." COCLUIR EXPECTED JUNE 30 TH OF THIS YEAR, ON DEPTH OF 50 A 3 500 m.
076/12	<p>TAMPICO, TAMAULIPAS 1.- 22-21.00N 097-47.00W</p>	SM-722.1, NGA 28323	NEXT DUMPING, DREDGE MATERIAL PRODUCT SINCE JULY 3 RD 2012 TO JUNE 30 TH 2014.

077/12	FRONTERA, TABASCO 18-36.05N 092-41.73W	SM-840, NGA 28260	ISLA AZTECA WEST BREAKWATER BEACON ENTRANCE FRONTERA. UNLIT
078/12	FRONTERA, TABASCO 18-30.67N 092-39.25W	SM-840, NGA 28260	ENTRANCE BRIDGE FRONTERA CENTRAL DIRECTIONAL BEACON. UNLIT
079/12	FRONTERA, TABASCO 18-30.76N 092-39.25W	SM-840, NGA 28260	BRIDGE OUT FRONTERA CENTRAL DIRECTIONAL BEACON. UNLIT
080/12	FRONTERA, TABASCO 18-30.78N 092-39.26W	SM-840, NGA 28260	ENTRANCE BRIDGE FRONTERA BEACON (GREEN). UNLIT
081/12	FRONTERA, TABASCO 18-30.76N 092-39.26W	SM-840, NGA 28260	BRIDGE OUT FRONTERA BEACON (RED). UNLIT
082/12	FRONTERA, TABASCO 18-30.76N 092-39.24W	SM-840, NGA 28260	BRIDGE OUT FRONTERA BEACON (GREEN). UNLIT
083/12	PROGRESO, YUCATAN 21-22.16N 088-53.26W	SM-900, NGA 28210	DZILAM DE BRAVO ENTRANCE FRONT LEADING LIGHT BEACON. UNLIT
084/12	SONDA DE CAMPECHE 18-53.24N 092-34.36W	SM-840, NGA 28260	PRESENT POSITION OF OIL RIG DEEP DRILLER 7, SINCE AUGUST 12 TH TO NOVEMBER 12 TH 2012.
086/12	LERMA, CAMPECHE 19-48.29N 090-35.96W	SM-853.3 NGA 28260	BACK LEADING LIGHT BEACON. UNLIT
088/12	DOS BOCAS, TABASCO 18-26.52N 093-12.25W	SM-832.4 NGA 28260	BUOY NUMBER 8. RELOCATED AND SERVICE
089/12	DOS BOCAS, TABASCO 18-26.54N 093-12.24W	SM-832.4 NGA 28260	NEW CARDINAL BUOY EAST. IN SERVICE AND CURRENT POSITION
090/12	FRONTERA, TABASCO 18-27.37N 093-12.47W	SM-840, NGA 28260	CHANNEL BUOY NUMBER 1. IN SERVICE AND RELOCATED
091/12	FRONTERA, TABASCO 18-27.34N 093-12.51W	SM-840, NGA 28260	CHANNEL BUOY NUMBER 2. IN SERVICE AND RELOCATED
093/12	SONDA DE CAMPECHE 19-27.77N 092-04.29W	SM-840, NGA 28260	PRESENT POSITION OF OIL RIG OCEAN NUGGET, SINCE JUNE 16 TH TO SEPTEMBER 16 TH 2012.
094/12	COATZACOALCOS, VERACRUZ 18-08.72N 094-24.42W	SM-831.3; 831.4, NGA 28281; 28282	CURRENT POSITION SUCTION DREDGE HOLLANDSCH DIEP, SINCE JULY 10 TH TO OCTOBER 10 TH 2012.
095/12	SONDA DE CAMPECHE 19-22.42N 092-01.72W	SM-840, NGA 28260	PRESENT POSITION OF OIL RIG GSP ORIZONT, SINCE JULY 16 TH TO OCTOBER 16 TH 2012.
098/12	CD. DEL CARMEN, CAMPECHE 19-23.01N 093-39.16W 19-21.40N 093-37.40W	SM-800 NGA 28310	DUMPING IN PROGRESS 1,450 m ³ MIXING WITH SEA WATER DYE 649 BIODEGRADABLE FLORO CORROSION INHIBITOR WFT 9371. FROM OCTOBER 3 RD 2012 AND EFFECTIVE FOR ONE YEAR.
099/12	COZUMEL, Q. ROO 20-30.48N 086-57.33	SM-922.5 NGA 28196	DUMPING IN PROGRESS OF FOUR CONCRETE PILES, FORMING A VOLUME OF 46 m ³ .
100/12	CD. DEL CARMEN, CAMPECHE 18-38.78N 091-50.77W 18-39.43N 091-50.64W 18-38.95N 091-50.00W 18-39.07N 091-51.02W	SM-842.2 NGA 28264	DUMPING IN PROGRESS OF VOLUME 1, 200, 000 m ³ OF REINFORCED CONCRETE SHEET PILES, SINCE AUGUST 1 ST 2012 TO JULY 31 TH 2014.
103/12	SONDA DE CAMPECHE 1.-19-11.21N 092-22.22W 2.-19-11.18N 092-19.92W 3.-18-44.04N 092-14.04W 4.-18-44.06N 092-18.99W 5.-18-42.39N 092-18.99W 6.-18-42.42N 092-26.55W 7.-18-53.09N 092-26.53W 8.-18-54.76N 092-22.28W	SM-840; NGA 28260	SEISMIC SURVEY CONTINUES WITH "TSIMIN TOJUAL 3DTZ" SINCE 5 TH TO 31 TH AUGUST 2012, IN THE POLYGON BOUNDED BY THE COORDINATES. THE COMMUNICATIONS IN VHF CHANNEL 16. ALL OPERATIONS IN A DEEP RANGE OF 8 TO 40 METERS.

104/12	COATZACOALCOS, VERACRUZ 1.-20-04.04N 094-32.05W 2.-18-48.40N 094-32.98W 3.-18-46.40N 093-36.51W 4.-20-03.42N 093-36.21W	SM-800; NGA 28310, 28260	BOAT R / V "BOA" ELECTROMAGNETIC EXPLORATION SURVEY DONE SINCE AUGUST TO SEPTEMBER 2012, THIS POLYGON.
105/12	COATZACOALCOS, VERACRUZ 18-42.40N 95-11.31W	SM-800 NGA 28310	ROCA PARTIDA LIGHTHOUSE. WORKING WITH EMERGENCY LIGHT
111/12	VERACRUZ, VERACRUZ 19-51.50N 096-27.52W	SM-800 NGA 28310	PUNTA DELGADA LIGHTHOUSE. WORKING WITH EMERGENCY LIGHT
113/12	DOS BOCAS, TABASCO 18-27.00N 093-12.38W 18-27.22N 093-12.02W	SM-832.3, 832.4 NGA 28260	NAVIGATION CANAL DREDGING ON THE WEST SIDE OF THE COMMERCIAL AREA SINCE 31 AUGUST TO 13 OCTOBER 2012.
117/12	COATZACOALCOS, VERACRUZ 18-10.00N 094-24.89W 18-10.01N 094-24.82W	SM-831.4 NGA 28281	IN PORT OF MARINE TERMINAL INCLUDING BIRDS COATZACOALCOS, NAVIGATION CLOSED FROM 12 TO 16 SEPTEMBER 2012
122/12	TUXPAN, VERACRUZ 1) 20-58.60N 097-17.80W 2) 20-58.58N 097-17.45W	SM-812.2 NGA 28321, 28321 Plan	NAVIGATION CHANNEL DREDGING EXTERIOR, INTERIOR AND DOCK CIABOGA FROM 21 SEPTEMBER UNTIL MID-NOVEMBER 2012.
123/12	PUNTA GORDA, VERACRUZ 1) 19-15.83N 096-13.10W 2) 19-14.98N 096-10.90W 3) 19-16.48N 096-10.88W 4) 19-16.51N 096-13.08W	SM-821.2, 821.3 NGA 28302	HELICOPTER AIR MANEUVERS REGISTRATION XA-DIN NEAR PLATFORM "CENTENARY HII" FROM 09:00 to 18:00 HOURS SINCE 17 TO 26 SEPTEMBER 2012.
124/12	PUNTA JEREZ, TAMAULIPAS 22-52.9N 097-35.5W	SM-721,722 NGA 28330	SINKING FISHING VESSEL "OF THE GULF SHRIMPS VIII", AT A DEPTH OF 45 m. WATER MIRROR, ON 19 SEPTEMBER 2012.
125/12			CANCEL NAVAREA 253/11 THIS NOTICE
126/12			CANCEL NAVAREA 058/12 THIS NOTICE
127/12			CANCEL NAVAREA 067/12 THIS NOTICE
128/12			CANCEL NAVAREA 068/12 THIS NOTICE
129/12			CANCEL NAVAREA 092/12 THIS NOTICE
130/12	TUXPAN, VERACRUZ 21-28.85N 097-23.79W	SM-800 NGA 28320	RANCHO DE HAMBRES BEACON. UNLIT
131/12	TAMPICO, TAMAULIPAS 1) 22-15.69N 097-47.74W 2) 22-15.72N 097-47.81W 3) 22-15.72N 097-47.84W 4) 22-15.58N 097-47.95W	SM-722.3 NGA 28325, 28325 Plan	DUMPING IN PROGRESS 90 000 m ³ STAKE TABLE AND NATURAL SAND, SINCE SEPTEMBER 24 TH 2012 TO SEPTEMBER 22 TH 2013
MEXICO AVISOS NAVAREA IV (Español).			
PARTE 1			
NAVAREA IV (GOLFO DE MEXICO) AVISOS VIGENTES AL 28 DE SEPTIEMBRE DE 2012.			
152/10	TUXPAN, VERACRUZ 21-28.10N 097-13.63W	SM-800, NGA 28320	RACON ISLA LOBOS. INOPERATIVO
166/10	LERMA, CAMPENCHE 19-48.29N 090-35.96W	SM-030, NGA 28260	BALIZA DE ENFILACION POSTERIOR. FUERA DE SERVICIO
185/10	VERACRUZ, VERACRUZ 19-08.57N 095-48.48W	SM-821.2, NGA 28310	FARO ISLA SANTIAGUILLO. TRABAJANDO CON LUZ DE CARACTERISTICAS DIFERENTES
271/10	PUERTO JUAREZ, Q. ROO 18-23.59N 087-22.63W	SM-932, NGA 28190	RACON CAYO LOBOS. AVERIADO
323/10	ISLA MUJERES, Q. ROO 21-12.22N 086-42.79W	SM-922.1, NGA. 27120	FARO PUNTA SUR. FUERA DE SERVICIO
012/11	PROGRESO, YUCATAN 22-22.90N 089-41.70W	SM-911.1, NGA. 28221	RACON ISLA PEREZ. FUERA DE SERVICIO
037/11	SONDA DE CAMPECHE 18-48.75N 092-42.44W	SM-840, NGA 28260	POSICION ACTUAL PLATAFORMA PETROLERA "ENSCO 93", DEL 17 DE JULIO AL 17 DE OCTUBRE DE 2012.

043/11	SONDA DE CAMPECHE 19-23.91N 092-00.98W	SM-840, NGA 28260	POSICION ACTUAL PLATAFORMA PETROLERA "SAFE HIBERNIA", DEL 25 DE JULIO AL 25 DE OCTUBRE DE 2012.
057/11	SONDA DE CAMPECHE 18-46.55N 092-43.48W	SM-840, NGA 28260	POSICION ACTUAL PLATAFORMA PETROLERA "OCEAN SUMMIT", DEL 7 DE JULIO AL 7 DE OCTUBRE DE 2012.
058/11	SONDA DE CAMPECHE 19-35.70N 092-17.56W	SM-840, NGA 28260	POSICION ACTUAL PLATAFORMA PETROLERA "YUUM KAK NAAB", DEL 6 DE JULIO AL 6 DE OCTUBRE DE 2012.
065/11	PROGRESO, YUCATAN 21-03.80N 090-15.20W	SM- 900, NGA 28221	RACON PUNTA PALMAS. FUERA DE SERVICIO
066/11	PROGRESO, YUCATAN 21-15.63N 089-50.28W	SM-800, NGA 28220	BALIZA DE ENFILACION ANTERIOR ENTRADA DE CHUBURNA. FUERA DE SERVICIO
068/11	PUERTO JUAREZ, Q. ROO 21-02.00N 086-45.00W	SM- 922.1, NGA 27120	BOYA AMBAR PUNTO NUMERO 20 DEL PARQUE MARINO. FUERA DE SERVICIO.
069/11	PUERTO JUAREZ, Q. ROO 21-07.18N 086-42.45W	SM- 922, 922.1, NGA 27120.	BOYA AMBAR PUNTO NUMERO 21 DEL PARQUE MARINO. FUERA DE SERVICIO
070/11	ISLA COZUMEL, Q. ROO 20-28.04N 086-58.89W	SM- 922.4, NGA 28196.	BALIZA CALETA NORTE. FUERA DE SERVICIO
109/11	FRONTERA, TABASCO 18-34.18N 092-40.57W	SM-840, NGA. 28261.	BALIZA SITUACION NO. 3. FUERA DE SERVICIO
113/11	TUXPAN, VERACRUZ 22-37.84N 097-38.27W	SM-722.1, NGA. 28330.	BALIZA ESTERO CUCHARAS. FUERA DE SERVICIO
120/11	TUXPAN, VERACRUZ 20-32.25N 096-57.95W	SM-800, NGA. 28321.	BOYA ODAS. FUERA DE POSICION
122/11	COATZACOALCOS, VERACRUZ 18-33.72N 095-00.62W	SM-800, NGA. 28310.	BALIZA LAGUNA DE ZONTECOMAPAN. FUERA DE SERVICIO
126/11	DOS BOCAS, TABASCO 19-38.50N, 091-07.75W	SM-840, NGA. 28261.	BOYA ODAS. FUERA DE SERVICIO
127/11	FRONTERA, TABASCO 18-47.10N 092-56.65W	SM-840, NGA. 28261.	BOYA ODAS. FUERA DE SERVICIO
131/11	CD. DEL CARMEN, CAMPECHE 18-38.76N 091-50.83W	SM-842.2, NGA. 28263.	BALIZA ESTE PUERTO PESQUERO LAGUNA AZUL. FUERA DE SERVICIO
132/11	PROGRESO, YUCATAN 21-35.75N 088-12.41W	SM-900, NGA. 28210.	BALIZA NUMERO 3 CANAL DE NAVEGACION RIO LAGARTOS. FUERA DE SERVICIO
148/11	SONDA DE CAMPECHE 18-42.26N 092-40.56W	SM-840, NGA. 28260.	POSICION ACTUAL PLATAFORMA PETROLERA "NOBLE EARL FREDERIKSON", DEL 20 DE JUNIO AL 20 DE SEPTIEMBRE DE 2012.
154/11	PROGRESO, YUCATAN 21-15.63N 089-50.28W	SM- 900, NGA .28210, 28221	BALIZA ESCOLLERA PONIENTE DE CHUBURNA. FUERA DE SERVICIO
160/11	TAMAULIPAS. 25-45.21N 095-23.04W	SM-700, NGA. 28330.	POSICION ACTUAL PLATAFORMA PETROLERA "BICENTENARIO", DEL 22 DE MAYO AL 22 DE AGOSTO DE 2012.
164/11	ISLA MUJERES, QUINTANA ROO 21-15.42N 086-45.03W	SM-922.1, NGA. 27120.	FARO PUNTA NORTE. TRABAJANDO CON LINTERNA DE EMERGENCIA.
170/11	FRONTERA, TABASCO 18-38.00N 092-42.00W	SM-840, NGA. 28261.	BOYA DE RECALADA. FUERA DE POSICION
173/11	SONDA DE CAMPECHE 18-48.07N 092-42.04W	SM-840, NGA. 28260.	POSICION ACTUAL PLATAFORMA PETROLERA "NOBLE JOHN SANDIFER", DEL 23 DE JULIO AL 23 DE OCTUBRE DE 2012.
174/11	SONDA DE CAMPECHE 19-14.23N 092-15.03W	SM-840, NGA. 28260.	POSICION ACTUAL PLATAFORMA PETROLERA "JASMINIA", DEL 3 DE AGOSTO AL 3 DE NOVIEMBRE DE 2012.
181/11	PROGRESO, YUCATAN 21-31.71N 087-42.06W	SM-900, NGA 28210.	BALIZA ENFILACION POSTERIOR EL CUYO. FUERA DE SERVICIO
188/11	SONDA DE CAMPECHE 19-33.71N 092-16.18W	SM-840, NGA. 28260.	POSICION ACTUAL PLATAFORMA PETROLERA "NOBLE EDDIE PAUL", DEL 24

			DE JUNIO AL 24 DE SEPTIEMBRE DE 2012.
201/11	FRONTERA, TABASCO 18-30.76N 092-39.26W	SM-800, NGA. 28261.	BALIZA PUENTE FRONTERA ENTRADA ROJA. FUERA DE SERVICIO
232/11	SONDA DE CAMPECHE 19-24.50N 092-02.40W	SM-840, NGA. 28260.	POSICION ACTUAL PLATAFORMA PETROLERA "SAFE REGENCY", DEL 16 DE AGOSTO AL 16 DE NOVIEMBRE 2012.
234/11	SONDA DE CAMPECHE 18-33.56N 093-24.46W	SM-800, NGA.28310.	POSICION ACTUAL PLATAFORMA PETROLERA "NOBLE TOM JOBE", DEL 22 DE JUNIO AL 22 DE SEPTIEMBRE DE 2012.
235/11	SONDA DE CAMPECHE 19-26.51N 092-06.73W	SM-840, NGA. 28260.	POSICION ACTUAL PLATAFORMA PETROLERA "NOBLE JOHNNIE HOFFMAN", DEL 26 DE MAYO AL 26 DE AGOSTO DE 2012.
245/11	VERACRUZ, VERACRUZ 19-11.38N 096-03.45W	SM-821.2, NGA. 28302.	BOYA DE RECALADA. TEMPORALMENTE REMOVIDA
255/11	SONDA DE CAMPECHE 21-13.72N 097-06.87W	SM-800, NGA.28321.	POSICION ACTUAL PLATAFORMA PETROLERA "NOBLE ROY BUTLER", DEL 29 AGOSTO AL 29 NOVIEMBRE 2012.
261/11	FRONTERA, TABASCO 18-36.80N 092-41.47W	SM-840, NGA. 28260.	BALIZA ESCOLLERA ESTE ENTRADA FRONTERA. FUERA DE SERVICIO.
281/11	SONDA DE CAMPECHE 19-21.9N 092-17.0W	SM-840, NGA. 28260.	POSICION ACTUAL PLATAFORMA PETROLERA "IOLAR", DEL 6 DE JUNIO AL 6 DE SEPTIEMBRE DE 2012.
291/11	SONDA DE CAMPECHE 18-53.24N 092-34.36W	SM-840, NGA. 28260.	POSICION ACTUAL PLATAFORMA PETROLERA "BEN LOYAL", DEL 4 SEPTIEMBRE AL 4 DICIEMBRE 2012.
292/11	SONDA DE CAMPECHE 18-58.09N 092-37.6W	SM-840, NGA. 28260.	POSICION ACTUAL PLATAFORMA PETROLERA "NOBLE LEONARD JONES", DEL 15 DE AGOSTO AL 15 DE NOVIEMBRE DE 2012.
293/11	SONDA DE CAMPECHE 18-13.37N 094-16.4W	SM-800, NGA. 28282.	POSICION ACTUAL PLATAFORMA PETROLERA "ENSCO 98", DEL 16 DE JUNIO AL 16 DE SEPTIEMBRE DE 2012.
294/11	SONDA DE CAMPECHE 18-53.90N 093-34.54W	SM-800, NGA. 28310.	POSICION ACTUAL PLATAFORMA PETROLERA "ENSCO 83", DEL 17 DE JUNIO AL 17 DE SEPTIEMBRE DE 2012.
296/11	SONDA DE CAMPECHE 19-30.02N 091-59.29W	SM-840, NGA. 28260.	POSICION ACTUAL PLATAFORMA PETROLERA "NOBLE SAM NOBLE", DEL 3 DE JULIO AL 3 DE OCTUBRE DE 2012.
327/11	SONDA DE CAMPECHE 19-07.16N 092-31.53W	SM-840, NGA. 28260.	POSICION ACTUAL PLATAFORMA PETROLERA "NOBLE BILL JENNINGS", DEL 26 DE JUNIO AL 26 DE SEPTIEMBRE DE 2012.
344/11	SONDA DE CAMPECHE 19-14.00N 092-15.00W	SM-840, NGA. 28260.	POSICION ACTUAL PLATAFORMA PETROLERA "SAFE BRISTOLIA", DEL 30 DE JUNIO AL 30 DE SEPTIEMBRE DE 2012.
345/11	SONDA DE CAMPECHE 19-15.98N 091-51.89W	SM-840, NGA. 28260.	POSICION ACTUAL PLATAFORMA PETROLERA "SAFE LANCIA", DEL 14 DE JULIO AL 14 DE OCTUBRE DE 2012.
346/11	SONDA DE CAMPECHE 19-20.99N 092-02.91W	SM-840, NGA. 28260.	POSICION ACTUAL PLATAFORMA PETROLERA "MENADRILL I", DEL 7 DE AGOSTO AL 7 DE NOVIEMBRE DE 2012.
347/11	SONDA DE CAMPECHE 19-08.01N 092-29.24W	SM-840, NGA. 28260.	POSICION ACTUAL PLATAFORMA PETROLERA "NOBLE GENE ROSSER", DEL 3 DE AGOSTO AL 3 DE NOVIEMBRE DE 2012.
348/11	SONDA DE CAMPECHE 19-16.12N 091-50.68W	SM-840, NGA. 28260.	POSICION ACTUAL PLATAFORMA PETROLERA "SAFE BRITANNIA", DEL 25 DE JULIO AL 25 DE OCTUBRE DE 2012.
354/11	VERACRUZ, VERACRUZ	SM-821.2, SM-822.1, NGA.	BALIZA ESCOLLERA OESTE ALVARADO.

	18-47.7N 095-45.01W	28310	DAÑADA
369/11	SONDA DE CAMPECHE 18-30.72N 093-17.09W	SM-832.3, SM-834.4, NGA. 28261.	POSICION ACTUAL PLATAFORMA PETROLERA "OCEAN SCEPTER", DEL 27 AGOSTO AL 27 NOVIEMBRE 2012.
370/11	SONDA DE CAMPECHE 19-30.80N 092-09.43W	SM-840, NGA. 28260.	POSICION ACTUAL PLATAFORMA PETROLERA "OCEAN TITAN", DEL 18 DE AGOSTO AL 18 DE NOVIEMBRE DE 2012.
371/11	SONDA DE CAMPECHE 19-02.83N 092-42.61W	SM-840, NGA. 28260.	POSICION ACTUAL PLATAFORMA PETROLERA "ROWAN GORILLA IV", DEL 17 DE NOVIEMBRE DE 2011 AL 17 DE FEBRERO DE 2012.
372/11	SONDA DE CAMPECHE 25-39.47N 095-01.58W	SM-700, NGA. 28300.	POSICION ACTUAL PLATAFORMA PETROLERA "WEST PEGASUS", DEL 23 AGOSTO AL 23 NOVIEMBRE 2012.
373/11	SONDA DE CAMPECHE 19-25.23N 092-01.86W	SM-840, NGA. 28260.	POSICION ACTUAL PLATAFORMA PETROLERA "PICO 4", DEL 20 DE NOVIEMBRE DE 2011 AL 23 DE FEBRERO DE 2012.
374/11	SONDA DE CAMPECHE 18-53.24N 092-34.36W	SM-840, NGA. 28260.	POSICION ACTUAL PLATAFORMA PETROLERA "NOBLE CARL NORBERG", DEL 18 DE JULIO AL 18 DE OCTUBRE DE 2012.
375/11	SONDA DE CAMPECHE 19-07.16N 092-31.53W	SM-840, NGA. 28260.	POSICION ACTUAL PLATAFORMA PETROLERA "NOBLE BILL GENNINGS", DEL 25 DE MARZO AL 25 DE JUNIO DE 2012.
376/11	SONDA DE CAMPECHE 19-29.91N 092-08.33W	SM-840, NGA. 28260.	POSICION ACTUAL PLATAFORMA PETROLERA "COLS CONFIDENCE", DEL 4 SEPTIEMBRE AL 4 DICIEMBRE 2012.
377/11	SONDA DE CAMPECHE 19-29.73N 092-20.47W	SM-840, NGA. 28260.	POSICION ACTUAL PLATAFORMA PETROLERA "OCEAN YORKTOWN", DEL 4 SEPTIEMBRE AL 4 DICIEMBRE 2012.
017/12	VERACRUZ, VERACRUZ 19-08.57N 095-48.48W	SM-821.2, NGA. 28310.	RACON ISLA SANTIAGUILLO. FUERA DE SERVICIO
019/12	VERACRUZ, VERACRUZ 19-28.65N 094-56.67W	SM-800, NGA. 28310.	POSICION ACTUAL PLATAFORMA PETROLERA "CENTENARIO GR", DEL 8 DE AGOSTO AL 8 DE NOVIEMBRE DE 2012.
020/12	SONDA DE CAMPECHE 19-23.98N 092-01.00W	SM-840, NGA. 28260.	POSICION ACTUAL PLATAFORMA PETROLERA "NOBLE LEWIS DUGGER", DEL 1 DE MAYO AL 1 DE AGOSTO DE 2012.
021/12	TAMPICO, TAMAULIPAS 24-28.55N 097-41.16W	SM-712, SM-713, NGA. 28330.	BALIZA BARRA DE CATAN. FUERA DE SERVICIO.
023/12	SONDA DE CAMPECHE 20-58.221N 096-42.93W	SM-800, NGA. 28321.	POSICION ACTUAL PLATAFORMA PETROLERA "NOBLE MAX SMITH", DEL 26 DE NOVIEMBRE DE 2011 AL 26 DE FEBRERO DE 2012.
024/12	TUXPAN, VERACRUZ 21-03.30N 096-52.20W 20-58.00N 096-50.00W 20-58.00N 096-46.00W 21-03.30N 096-46.00W	SM-812.2, NGA. 28321.	PRACTICA DE TIRO UNIDADES DE SUPERFICIE ARMADA DE MEXICO, DIARIAMENTE DEL 11 AL 21 DE OCTUBRE 2012.
025/12	ZAPOTITLAN, VERACRUZ 18-52.30N 095-05.80W 18-40.20N 094-42.50W 18-43.80N 095-10.20W 18-32.20N 094-47.00W	SM-800, NGA. 28310.	PRACTICA DE TIRO UNIDADES DE SUPERFICIE ARMADA DE MEXICO, DIARIAMENTE DEL 11 AL 21 DE OCTOBER DE 2012.
026/12	LERMA, CAMPECHE 20-00.00N 091-00.00W 20-00.00N 091-05.00W 20-05.00N 091-05.00W 20-05.00N 091-00.00W	SM-840, NGA. 28260.	PRACTICA DE TIRO UNIDADES DE SUPERFICIE ARMADA DE MEXICO, DIARIAMENTE DEL 11 AL 21 DE OCTUBRE DE 2012.

027/12	PUNTA JEREZ, TAMAULIPAS 23-39.00N 097-34.00W 23-52.00N 097-34.00W 23-52.00N 097-23.00W 23-39.00N 097-23.00W	SM-721, NGA. 28330.	PRACTICA DE TIRO UNIDADES DE SUPERFICIE ARMADA DE MEXICO, DIARIAMENTE DEL 11 AL 21 DE NOVIEMBRE DE 2012.
028/12	CAYO ARENAS, CAMPECHE 22-20.00N 091-34.00W 22-20.20N 091-16.00W 22-10.00N 091-34.00W 22-10.00N 091-16.00W	SM-800, NGA. 28221.PLAN C.	PRACTICA DE TIRO UNIDADES DE SUPERFICIE ARMADA DE MEXICO, DIARIAMENTE DEL 11 AL 21 DE NOVIEMBRE DE 2012.
029/12	PUNTA HERRERO, QUINTANA ROO 18-50.00N 087-33.00W 19-01.00N 087-30.00W 19-01.00N 087-25.00W 18-43.00N 087-29.00W	SM-924, NGA. 28190.	PRACTICA DE TIRO UNIDADES DE SUPERFICIE ARMADA DE MEXICO, DIARIAMENTE DEL 11 AL 21 DE OCTUBRE DE 2012.
030/12	SONDA DE CAMPECHE 19-22.88N 092-03.51W	SM-840, NGA 28260	POSICION ACTUAL PLATAFORMA PETROLERA "GSP ATLAS", DEL 13 DE JULIO AL 13 DE OCTUBRE DE 2012.
034/12	CD. DEL CARMEN, CAMPECHE 18-59.72N 091-11.06W	SM-840, NGA 28260	FARO SABANCUY. FUERA DE SERVICIO
051/12	SONDA DE CAMPECHE 18-48.52N 092-41.54W	SM-840, NGA. 28260.	POSICION ACTUAL PLATAFORMA PETROLERA "ENSCO 89", DEL 3 DE AGOSTO AL 3 DE NOVIEMBRE DE 2012.
052/12	SONDA DE CAMPECHE 19-04.00N 092-05.00W	SM-840,SM-842, NGA. 28260.	POSICION ACTUAL PLATAFORMA PETROLERA "TA KUNTAH", DEL 25 DE JULIO AL 25 DE OCTUBRE DE 2012.
053/12	SONDA DE CAMPECHE 19-33.56N 093-24.41W	SM-800, NGA. 28310.	POSICION ACTUAL PLATAFORMA PETROLERA "MENADRILL II", DEL 15 DE JULIO AL 15 DE OCTUBRE DE 2012.
057/12	DOS BOCAS, TABASCO 18-25.95N 093-12.27W	SM-840, NGA 28260	ARRIBARA PLATAFORMA PETROLERA "HAFFAR 1", A TERMINAL USOS MULTIPLES DEL MUELLE A.P.I. DURANTE LA MANIOBRA SEÑALANDO CON UNA BOYA DESTELLO COLOR VERDE LINTERNA MARINA. DEL 18 DE ABRIL AL 18 DE MAYO DE 2012.
060/12	TAMPICO, TAMAULIPAS 22-40.21N 097-50.56W	SM-722 NGA 28323, 28325 (PLAN "B")	BALIZA BARRA DE CHAVARRIA. FUERA DE SERVICIO
061/12	DOS BOCAS, TABASCO 18-26.32N 093-05.52W	SM- 832.3 NGA 28261	FARO CHILTEPEC. LINTERNA MARINA GIRATORIA EN SUSTITUCION DE LA QUE SE CONTABA.
071/12	TUXPAN, VERACRUZ 21-42.75N 097-34.22W	SM-800 NGA. 28320	BALIZA BAJO DE BURROS (LAGUNA TAMIAHUA). FUERA DE SERVICIO
072/12	GOLFO DE MEXICO 1.-25° 59' 49.3"N 93° 26' 42.5"W 2.-25° 54' 27.4"N 93° 15' 09.9"W 3.-25° 51' 51.0"N 93° 10' 03.0"W 4.-25° 48' 45.2"N 93° 03' 58.9"W 5.-25° 46' 33.9"N 92° 59' 41.5"W 6.-25° 42' 37.2"N 92° 57' 16.0"W 7.-25° 40' 27.3"N 92° 55' 56.0"W 8.-25° 40' 03.2"N 92° 46' 44.8"W 9.-25° 39' 22.3"N 92° 32' 13.7"W 10.-25°39' 22.3"N 92° 31' 40.4"W 11.-25° 38' 13.4"N 92° 07' 59.3"W 12.-25° 37' 50.7"N 92° 00' 35.5"W 13.-25° 37' 01.2"N 91° 44' 19.1"W 14.-25° 36' 46.2"N 91° 39' 29.4"W 15.-25° 39' 43.1"N 91° 20' 31.2"W 16.-25° 42' 14.1"N 91° 05' 25.0"W	SM-001, 030, 4 (INT) NGA 28300	POR DECRETO PUBLICADO EN DIARIO OFICIAL DE LA FEDERACION, SE DETERMINA EL LÍMITE EXTERIOR DE LA PLATAFORMA CONTINENTAL EXTENDIDA EN EL POLÍGONO OCCIDENTAL, DELIMITADO POR LAS SIGUIENTES COORDENADAS:
073/12	PROGRESO, YUCATAN	SM-911.1 NGA 28110	POR ACUERDO PUBLICADO EN DIARIO

	<p>1.- 22° 22' 56.8388"N 089° 40' 58.2473"W</p> <p>2.- 22° 22' 56.5078"N 089° 40' 57.6345"W</p> <p>3.- 22° 22' 56.2951"N 089° 40' 57.8071"W</p> <p>4.- 22° 22' 56.6300"N 089° 40' 58.4216"W</p>		OFICIAL DE LA FEDERACION, SE DESTINA SUPERFICIE DE 164.42m ² DE ZONA FEDERAL MARITIMA TERRESTRE EN EL PARQUE NACIONAL "ARRECIFE ALACRANES", LOCALIZADO EN ISLA PEREZ, POR ACTIVIDADES DEL PERSONAL DE PROFEPA Y SEMAR.
074/12	<p>SONDA DE CAMPECHE</p> <p>1.- 18° 51' 36.5"N 092° 32' 40.7"W</p> <p>2.- 18° 51' 36.2"N 092° 30' 16.0"W</p> <p>3.- 18° 54' 25.4"N 092° 23' 10.4"W</p> <p>4.- 18° 54' 24.5"N 092° 18' 47.2"W</p> <p>5.- 18° 41' 55.8"N 092° 18' 50.2"W</p> <p>6.- 18° 41' 41.4"N 092° 23' 43.7"W</p> <p>7.- 18° 39' 49.1"N 092° 28' 12.6"W</p> <p>8.- 18° 39' 25.1"N 092° 28' 08.3"W</p> <p>9.- 18° 39' 25.8"N 092° 32' 42.7"W</p>	SM-840 NGA 28260	SE CONTINUA CON LEVANTAMIENTO SISMICO EN "TSMIN TOJUAL 3DTZ" DEL 18 DE JUNIO AL 18 DE JULIO DE 2012. CANAL DE RADIO PARA COMUNICACION 16 VHF, LA OPERACION TENDRA UN RANGO DE 5 A 22 METROS DE PROFUNDIDAD.
075/12	<p>SONDA DE CAMPECHE</p> <p>1.- 19° 47' 30.46"N 093° 03' 52.57"W</p> <p>2.- 20° 27' 46.63"N 092° 12' 55.16"W</p> <p>3.- 19° 46' 01.84"N 091° 35' 51.75"W</p> <p>4.- 19° 05' 41.66"N 092° 26' 56.32"W</p>	SM-800, 840; NGA 28300, 28260	LEVANTAMIENTO SISMOLOGICO EN PROCESO DESDE EL 3 DE FEBRERO DEL 2012, DEL PROYECTO "AYATSIL-PIT-KAYAB 3D D/W Az". PREVISTO COCLUIR 30 DE JUNIO DEL PRESENTE AÑO, SOBRE PROFUNDIDADES DE 50 A 3,500 m.
076/12	TAMPICO, TAMAULIPAS 22-21.00N 097-47.00W	SM-722.1 NGA 28323	VERTIMIENTO PROXIMO, MATERIAL PRODUCTO DE DRAGADO, DEL 3 DE JULIO DE 2012 AL 30 DE JUNIO DE 2014.
077/12	FRONTERA, TABASCO 18-36.05N 092-41.73W	SM-840, NGA 28260	BALIZA ESCOLLERA OESTE (ISLA AZTECA) ENTRADA FRONTERA. FUERA DE SERVICIO
078/12	FRONTERA, TABASCO 18-30.67N 092-39.25W	SM-840, NGA 28260	BALIZA DIRECCIONAL CENTRAL ENTRADA PUENTE FRONTERA. FUERA DE SERVICIO
079/12	FRONTERA, TABASCO 18-30.76N 092-39.25W	SM-840, NGA 28260	BALIZA DIRECCIONAL CENTRAL SALIDA PUENTE FRONTERA. FUERA DE SERVICIO
080/12	FRONTERA, TABASCO 18-30.78N 092-39.26W	SM-840, NGA 28260	BALIZA PUENTE FRONTERA DE ENTRADA (VERDE). FUERA DE SERVICIO
081/12	FRONTERA, TABASCO 18-30.76N 092-39.26W	SM-840, NGA 28260	BALIZA PUENTE FRONTERA DE SALIDA (ROJA). FUERA DE SERVICIO
082/12	FRONTERA, TABASCO 18-30.76N 092-39.24W	SM-840, NGA 28260	BALIZA PUENTE FRONTERA DE SALIDA (VERDE). FUERA DE SERVICIO
083/12	PROGRESO, YUCATAN 21-22.16N 088-53.26W	SM-900, NGA 28210	BALIZA DE ENFILACION ANTERIOR DZILAM DE BRAVO. FUERA DE SERVICIO
084/12	SONDA DE CAMPECHE 18-53.24N 092-34.36W	SM-840, NGA 28260	POSICION ACTUAL PLATAFORMA "PETROLERA DEEP DRILLER 7", DEL 12 DE AGOSTO AL 12 DE NOVIEMBRE 2012.
086/12	LERMA, CAMPECHE 19-48.29N 090-35.96W	SM-853.3 NGA 28260	BALIZA DE ENFILACION POSTERIOR. FUERA DE SERVICIO
088/12	DOS BOCAS, TABASCO	SM-832.4 NGA 28260	BOYA NÚMERO 8. REUBICADA

	18-26.52N 093-12.25W		
089/12	DOS BOCAS, TABASCO 18-26.54N 093-12.24W	SM-832.4 NGA 28260	BOYA CARDINAL ESTE. EN SERVICIO EN POSICION ACTUAL
090/12	FRONTERA, TABASCO 18-27.37N 093-12.47W	SM-840, NGA 28260	BOYA DE CANAL NUMERO 1. EN SERVICIO REUBICADA EN POSICION.
091/12	FRONTERA, TABASCO 18-27.34N 093-12.51W	SM-840, NGA 28260	BOYA DE CANAL NUMERO 2. EN SERVICIO REUBICADA EN POSICION.
093/12	SONDA DE CAMPECHE 19-27.77N 092-04.29W	SM-840, NGA 28260	POSICION ACTUAL PLATAFORMA PETROLERA OCEAN NUGGET, DEL 16 DE JUNIO AL 16 DE SEPTIEMBRE 2012.
094/12	COATZACOALCOS, VERACRUZ 18-08.72N 094-24.42W	SM-831.3; 831.4, NGA 28281; 28282	POSICION DE DRAGA DE SUCCION HOLLANDSCH DIEP, DEL 10 DE JULIO AL 10 DE OCTUBRE 2012.
095/12	SONDA DE CAMPECHE 19-22.42N 092-01.72W	SM-840, NGA 28260	POSICION ACTUAL PLATAFORMA PETROLERA GSP ORIZONT, DEL 16 DE JULIO AL 16 DE OCTUBRE 2012.
098/12	CD. DEL CARMEN, CAMPECHE 19-23.01N 093-39.16W 19-21.40N 093-37.40W	SM-800 NGA 28310	VERTIMIENTO EN PROGRESO DE 1450 m ³ DE MEZCLA DE AGUA DE MAR CON COLORANTE BIODEGRADABLE FLORO DYE 649 E INHIBIDOR DE CORROSION WFT 9371. A PARTIR DEL 3 DE OCTUBRE DEL 2012 Y CON VIGENCIA POR UN AÑO.
099/12	COZUMEL, Q. ROO 20-30.48N 086-57.33	SM-922.5 NGA 28196	VERTIMIENTO EN PROGRESO DE CUATRO PILOTES DE CONCRETO, CONFORMANDO UN VOLUMEN DE 46 m ³ .
100/12	CD. DEL CARMEN, CAMPECHE 18-38.78N 091-50.77W 18-39.43N 091-50.64W 18-38.95N 091-50.00W 18-39.07N 091-51.02W	SM-842.2 NGA 28264	VERTIMIENTO EN PROGRESO DE UN VOLUMEN DE 1 200 000 m ³ DE TABLAESTACAS DE CONCRETO ARMADO, DEL 1 DE AGOSTO DE 2012 AL 31 DE JULIO DE 2014.
103/12	SONDA DE CAMPECHE 1.-19-11.21N 092-22.22W 2.-19-11.18N 092-19.92W 3.-18-44.04N 092-14.04W 4.-18-44.06N 092-18.99W 5.-18-42.39N 092-18.99W 6.-18-42.42N 092-26.55W 7.-18-53.09N 092-26.53W 8.-18-54.76N 092-22.28W	SM-840; NGA 28260	SE CONTINUA CON LEVANTAMIENTO SISMICO "TSIMIN TOJUAL 3DTZ" DEL 5 AL 31 DE AGOSTO, EN EL SIGUIENTE POLIGONO.
104/12	COATZACOALCOS, VERACRUZ 1.-20-04.04N 094-32.05W 2.-18-48.40N 094-32.98W 3.-18-46.40N 093-36.51W 4.-20-03.42N 093-36.21W	SM-800; NGA 28310, 28260	LA EMBARCACION R/V "BOA" REALIZA LEVANTAMIENTO DE EXPLORACION ELECTROMAGNETICA A PARTIR DE AGOSTO A SEPTIEMBRE DE 2012, EN EL SIGUIENTE POLIGONO.
105/12	COATZACOALCOS, VERACRUZ 18-42.40N 95-11.31W	SM-800 NGA 28310	FARO ROCA PARTIDA. TRABAJANDO CON LUZ DE EMERGENCIA
111/12	VERACRUZ, VERACRUZ 19-51.50N 096-27,52W	SM-800 NGA 28310	FARO PUNTA DELGADA. TRABAJANDO CON LUZ DE EMERGENCIA
113/12	DOS BOCAS, TABASCO 18-27.00N 093-12.38W 18-27.22N 093-12.02W	SM-832.3, 832.4 NGA 28260	DRAGADO EN CANAL DE NAVEGACION SECUNDARIO PONIENTE DE ZONA COMERCIAL DEL 31 DE AGOSTO AL 13 DE OCTUBRE DE 2012.
117/12	COATZACOALCOS, VERACRUZ 18-10.00N 094-24.89W 18-10.01N 094-24.82W	SM-831.4 NGA 28281	EN PUERTO DE COATZACOALCOS INCLUYENDO TERMINAL MARITIMA PAJARITOS, CERRADOS A LA NAVEGACION DEL 12 AL 16 DE SEPTIEMBRE DE 2012
122/12	TUXPAN, VERACRUZ 1) 20-58.60N 097-17.80W 2) 20-58.58N 097-17,45W	SM-812.2 NGA 28321, 28321 Plan	DRAGADO DE CANAL DE NAVEGACION EXTERIOR, INTERIOR Y DARCENA DE CIABOGA A PARTIR DEL 21 DE SEPTIEMBRE Y HASTA MEDIADOS DEL MES DE NOVIEMBRE DEL 2012.

123/12	PUNTA GORDA, VERACRUZ 1) 19-15.83N 096-13.10W 2) 19-14.98N 096-10.90W 3) 19-16.48N 096-10.88W 4) 19-16.51N 096-13.08W	SM-821.2, 821.3 NGA 28302	MANIOBRAS AEREAS POR HELICOPTERO MATRICULA XA-DIN INMEDIACIONES PLATAFORMA "CENTENARIO HII", EN HORARIO DE 09:00 A 18:00 HORAS DEL 17 AL 26 DE SEPTIEMBRE DE 2012.
124/12	PUNTA JEREZ, TAMAULIPAS 22-52.9N 097-35.5W	SM-721,722 NGA 28330	HUNDIMIENTO BUQUE PESQUERO "CAMARONES DEL GOLFO VIII", A UNA PROFUNDIDAD DE 45 m. ESPEJO DE AGUA, EL DIA 19 DE SEPTIEMBRE DE 2012.
125/12			ESTE AVISO CANCELA NAVAREA 253/11
126/12			ESTE AVISO CANCELA NAVAREA 058/12
127/12			ESTE AVISO CANCELA NAVAREA 067/12
128/12			ESTE AVISO CANCELA NAVAREA 068/12
129/12			ESTE AVISO CANCELA NAVAREA 092/12
130/12	TUXPAN, VERACRUZ 21-28.85N 097-23.79W	SM-800 NGA 28320	BALIZA RANCHO DE HAMBRES. FUERA DE SERVICIO
131/12	TAMPICO, TAMAULIPAS 5) 22-15.69N 097-47.74W 6) 22-15.72N 097-47.81W 7) 22-15.72N 097-47.84W 8) 22-15.58N 097-47.95W	SM-722.3 NGA 28325, 28325 Plan	VERTIMIENTO EN PROGRESO DE 90 000 m ³ DE TABLA ESTACA Y ARENA NATURAL, DEL 24 DE SEPTIEMBRE 2012 AL 22 DE SEPTIEMBRE 2013
MEXICO'S NAVAREA TWELVE Warnings. (English).			
PART 2			
NAVAREA XII (PACIFIC OCEAN).... WARNINGS IN FORCE ON SEPTEMBER 28TH/2012.			
118/11	ISLA SAN BENITO, B.C. 28-18.30N 115-35.69W	SM-100A, NGA 21180.	ISLA LOS BENITOS RACON.UNLIT
076/11	SANTA ROSALIA, BCS. 25-45.89N 111-14.67W	SM-300, 300A, 300B NGA 21011.	DANZANTE SUR BEACON ISLAND. UNLIT
077/11	SANTA ROSALIA, BCS. 25-48.91N 111-15.71W	SM-300, 300A, 300B NGA 21011.	DANZANTE NORTE BEACON ISLAND. UNLIT
078/11	SANTA ROSALIA, BCS. 25-43.50N 111-13.50W	SM-300, 300A, 300B NGA 21011.	PUNTA CANDELEROS BEACON. UNLIT
079/11	SANTA ROSALIA, BCS. 26-58.75N 111-54.78W	SM-300, 300A, 300B NGA 21011.	EL GALLITO BEACON. UNLIT
080/11	SANTA ROSALIA, BCS. 26-37.46N 111-25.63W	SM-300, 300A, 300B NGA 21011.	SAN IDELFONSO LIGHTHOUSE. UNLIT
081/11	SANTA ROSALIA, BCS. 26-42.36N 111-34.30W	SM-300, 300A, 300B NGA 21011.	SANTA TERESA BEACON. UNLIT
082/11	SANTA ROSALIA, B.C.S. 26-52.73N 111-51.01W	SM-300, 300A, 300B NGA 21011.	PUNTA AGUJAS BEACON. UNLIT
083/11	SANTA ROSALIA, B.C.S. 25-49.96N 111-19.80W	SM-300, 300A 342, NGA 21011.	EL JUNCALITO BEACON. UNLIT
085/11	LA PAZ, B.C.S. 24-13.01N 110-19.61W	SM-323.1, SM-323.2, NGA 21125.	SPECIAL PROPOSE BUOY OF PEMEX. UNLIT
091/11	PUERTO CORTES, BCS. 24-27.83N 111-48.35W	SM-342.2, NGA 21121.	FRONT LEADING LIGHT BEACON. DAMAGED
092/11	PUERTO CORTES, B.C.S. 24-27.50N 111-48.18W	SM-342.2, NGA 21121.	BACK LEADING LIGHT BEACON. DAMAGED
093/11	GUAYMAS, SONORA	SM-200, NGA 21011.	SAN PEDRO NOLASCO BEACON. UNLIT

	27-58.37N 111-22.61W		
094/11	GUAYMAS, SONORA. 29-16.05N 112-27.03W	SM-200, NGA 21008.	ISLA PATOS BEACON. DAMAGED
095/11	TOPOLOBAMPO, SINALOA 26-17.00N 109-17.00W	SM-200, NGA 21014.	AGIABAMPO BEACON. DESTROYER
098/11	BAHIA DE ALTATA, SINALOA 24-30.48N 107-51.11W	SM-361.1, NGA.21014	NUMBER 1 BUOY. UNLIT
099/11	BAHIA DE ALTATA, SINALOA 24-30.45N 107-51.08W	SM-361.1, NGA. 21014	NUMBER 2 BUOY. UNLIT
100/11	BAHIA DE ALTATA, SINALOA 24-30.70N 107-49.98W	SM-361.1, NGA. 21014	NUMBER 3 BUOY. UNLIT
101/11	BAHIA DE ALTATA, SINALOA 24-30.65N 107-47.96W	SM-361.1, NGA. 21014	NUMBER 4 BUOY. UNLIT
102/11	BAHIA DE ALTATA, SINALOA 24-30.40N 107-51.36W	SM-361.1, NGA. 21014	LANDFALL BUOY. OFF STATION
104/11	SAN BLAS, NAYARIT 20-44.10N 105-23.37W	SM- 414, NGA 21017.	DANGER YELLOW BUOY NUMBER 2 IN ARTIFITIAL REEF. UNLIT (OUT OF STATION)
105/11	SAN BLAS, NAYARIT 20-44.26N 105-22.73W	SM- 414, NGA 21017.	DANGER YELLOW BUOY NUMBER 1 IN ARTIFITIAL REEF UNLIT.(OUT OF STATION).
106/11	SAN BLAS, NAYARIT 20-44.26N 105-22.73W	SM- 414, NGA 21017.	SAN BLAS LIGHTHOUSE. WORKING WITH AN EMERGENCY LIGHT
108/11	PUERTO VALLARTA, JALISCO 20-24.48N 105-41.59W.	SM- 400, NGA 21017.	CABO CORRIENTES LIGHTHOUSE. WORKING WITH AN EMERGENCY LIGHT
110/11	LAZARO CARDENAS, MICHOACAN 17-56.56N 102-10.28W	SM-513.2, NGA 21020.	PIER NUMBER 1 BEACON. UNLIT
111/11	LAZARO CARDENAS, MICHOACAN 17-53.55N 102-13.86W	SM-513.2, NGA 21020.	ODAS BUOY. UNLIT
112/11	ACAPULCO, GUERRERO 16-47.73N 099-51.68W	SM-523.2, NGA 21020.	PUNTA DIAMANTE BUOY UNLIT.
123/11	SAN BLAS, NAYARIT 21-34.99N 105-31.19W	SM- 414, NGA 21017.	PIEDRA BLANCA "EL ASADERO" BEACON. UNLIT
129/11	SALINA CRUZ, OAXACA 016-05.90N 095-13.37W	SM-623.3, NGA 21441.	ODAS BUOY OFF STATION.
138/11	ZIHUATANEJO, GUERRERO 17-36.97N 101-34.01W	SM-500, SM-521.2, SM- 521.4, NGA 21020.	LA SOLITARIA BEACON UNLIT.
161/11	MARQUELIA, GUERRERO 16-30.46N 098-43.93W	SM-500, NGA 21020	BARRA TECOANAPA BEACON UNLIT.
206/11	SAN BLAS, NAYARIT 21-32.02N 105-17.24W	SM- 414, NGA 21017.	ACCESS CHANNEL NAVIGATION NUMBER 4 BUOY (OFF STATION).
236/11	SANTA ROSALIA, B.C.S. 27-10.18N 112-10.06W	SM- 300, NGA 21161. 21008	SAN BRUNO BEACON. UNLIT
245/11	ROSARITO, B.C. 32-22.4N 117-04.52W	SM-100, NGA, 18000. 21140	NORTH BREAKWATER BEACON SUCTION CHANNEL C.F.E. UNLIT.
004/12	ENSENADA, B.C. 32-22.04N, 117-04.52W	SM-100, NGA 18000.	NORTH SLOCON BEACON SUCTION CHANNEL CFE UNLIT.
005/12	ENSENADA, B.C. 32-22.17N, 117-06.22W	SM-100, NGA 21140.	MOORING BUOY NUMBER 1 PEMEX ROSARITO. UNLIT
013/12	PUERTO PEÑASCO, SONORA 30-50.00N 113-42.00W, 31-00.00N 113-42.00W, 31-00.00N 113-31.00W, 30-50.00N 113-31.00W.	SM200, NGA.21008.	FIRING PRACTICE BY NAVAL SHIPS DAYLY SINCE 17 TH TO 21 TH OCTOBER 2012.
014/12	ISLA SANTA CATALINA, B.C.S. 25-34.00N 110-41.50W, 25-34.00N 110-30.00W, 25-25.00N 110-30.00W, 25-25.00N 110-41.50W.	SM300,300B NGA.21011.	FIRING PRACTICE BY NAVAL SHIPS DAYLY SINCE 11 TH TO 21 TH OCTOBER 2012.

015/12	ISLA GUADALUPE, B.C. 28-46.00N 118-22.00W, 28-46.00N 118-12.00W, 28-40.00N 118-22.00W 28-40.00N 118-12.00W	SM100,100A, NGA.21005.	FIRING PRACTICE BY NAVAL SHIPS DAYLY SINCE 11 TH TO 21 TH OCTOBER 2012.
016/12	PUNTA LOBOS, SONORA 26-50.00N 111-11.00W 27-00.00N 111-11.00W 27-00.00N 111-00.00W 26-50.00N 111-00.00W	SM-300, NGA.21011.	FIRING PRACTICE BY NAVAL SHIPS DAYLY SINCE 11 TH TO 21 TH OCTOBER 2012.
017/12	LAZARO CARDENAS, MICHOACAN 17-40.00N 102-45.00W 17-48.00N 102-45.00W 17-48.00N 102-30.00W 17-40.00N 102-30.00W	SM-500, NGA.21020.	FIRING PRACTICE BY NAVAL SHIPS DAYLY SINCE 11 TH TO 21 TH OCTOBER 2012.
018/12	PUNTA COLNETT, BC. 31-04.00N 116-30.00W 31-04.00N 116-26.00W 31-00.00N 116-26.00W 31-00.00N 116-30.00W	SM-100, NGA. 18000.	FIRING PRACTICE BY NAVAL SHIPS DAYLY SINCE 11 TH TO 21 TH NOVEMBER 2012.
019/12	MARIA CLEOFAS, NAYARIT 21-04.00N 106-09.00W 21-14.00N 106-09.00W 21-14.00N 106-23.00W 21-04.00N 106-23.00W	SM-400, NGA. 21017.	FIRING PRACTICE BY NAVAL SHIPS DAYLY SINCE 11 TH TO 21 TH NOVEMBER 2012.
020/12	PUERTO ARISTA, CHIAPAS 15-46.20N 093-40.00W 15-40.20N 093-32.00W 15-41.50N 093-43.00W 15-35.50N 093-35.00W	SM-600, NGA. 21023.	FIRING PRACTICE BY NAVAL SHIPS DAYLY SINCE 11 TH TO 21 TH NOVEMBER 2012.
021/12	PUERTO CORTES, B.C.S. 24-28.70N 111-48.30W 24-28.70N 111-47.10W 24-27.40N 111-48.30W 24-35.0N 111-7.10W	SM-342, SM-342.2 NGA. 21014.	FIRING PRACTICE BY NAVAL SHIPS DAYLY SINCE 11 TH TO 21 TH OCTOBER 2012.
023/12	SAN BLAS, NAYARIT. 21-32.18N 105-17.34W	SM- 414.3, NGA 21017.	ACCESS CHANNEL NUMBER 6 BUOY. UNLIT
027/12	PUERTO CHIAPAS, CHIAPAS 14-42.23N 092-23.76W	SM-634.2., NGA 21023.	BEACON FISH PEER NUMBER TWO ON FISH PEER NUMBER THREE. UNLIT
034/12	LA PAZ, B.C.S. 23-25.62N 110-13.97W	SM-300 NGA. 21120.	TODOS SANTOS LIGHTHOUSE. UNLIT
043/12	PUERTO CHIAPAS, CHIAPAS 14-33.74N 092-15.19W	SM-600, NGA,21023.	EL GANCHO LIGHTHOUSE BACK LEADING LINE UNLIT
060/12	SAN BLAS, NAYARIT 21-09.90N 105-13.91W	SM-400 NGA 21017.	CHACALA BEACON. UNLIT
062/12	SAN BLAS, NAYARIT	SM-421.3, NGA 21017	LOCATION BUOY IN ARTIFITIAL REEF NUMBER 1. UNLIT
063/12	SAN BLAS, NAYARIT 20-44.11N 105-23.38W	SM-421.3, NGA 21017.	LOCATION BUOY IN ARTIFITIAL REEF NUMBER 2. UNLIT
065/12	GUAYMAS, SONORA 31-41.60N 114-30.27W	SM-200 NGA 21008.	GULF OF SANTA CLARA BEACON. UNLIT
087/12	SAN CARLOS, B.C.S. 24-39.77N 112-05.76W	SM-341.2 NGA 21121	SAN CARLOS BUOY NUMBER 2. UNLIT
088/12	SALINA CRUZ, OAXACA 15-52.05N 095-46.08W	SM-600 NGA 21020	MORRO DE AYUTA LIGHTHOUSE. UNLIT
089/12	SALINA CRUZ, OAXACA 16-09.70N 095-11.75W	SM-623.4 NGA 21441	SALINA CRUZ EAST BREAKWATER BEACON. UNLIT
090/12	SAN BLAS, NAYARIT 21-31.73N 105-17.34W	SM-414.4 NGA 21017	NUMBER 1 BUOY NAVEGATION CHANNEL. UNLIT

092/12	HUATULCO, OAXACA 15-44.22N 096-07.00	SM-622.5 NGA 21023	ODAS BUOY. OFF ESTATION
099/12	LAZARO CARDENAS, MICHOACAN 17-55.051N 102-14.049W 17-55.051N 102-13.957W 17-54.948N 102-14.049W 17-54.949N 102-13.955W	SM-513.2 NGA 21384	DUMPING IN PROGRESS OF 300 STRUCTURE COMPRISING PREFABRICATED AZTECA TYPE VOLUME OF 600 m ³ . TO A DEPTH OF 15 TO 25 m.
100/12	TOPOLOBAMPO, SINALOA 24-27.08N 107-45.37W 26-15.02N 109-18.35W 25-44.03N 109-25.29W	SM-300B NGA 21014	DUMPING IN PROGRESS 15, 400 m ³ . TYPE STEEL COR-TEN, 200 FORMING STRUCTURAL MODULES TYPE CONTAINER CARGO MARINE MULTIMODAL-DEPTH TO A 7.5 A 28 m.
101/12	MANZANILLO, COLIMA 18-58.88N 104-21.00W 19-00.00N 104-24.00W	SM-511 NGA 21017	DUMPING IN PROGRESS 1, 000, 000 m ³ . DREDGE MATERIAL PRODUCT TO A DEPTH OF 160 TO 200 m. IN TWO STAGES, OCTOBER 2012 TO APRIL 2013 AND MAY TO SEPTEMBER 2013.
106/12	MANZANILLO, COLIMA 19-02.32N 104-22.78	SM-511, 511.2 NGA 21342	LANDFALL BUOY. UNLIT
112/12	SAN BLAS, NAYARIT 21-30.32N 105-17.56W	SM-414.3 NGA 21014, 21017	LANDFALL BUOY. UNLIT
113/12	TOPOLOBAMPO, SINALOA 1) 25-36.21N 109-03.65W 2) 25-36.15N 109-03.65W 3) 25-36.21N 109-03.55W 4) 25-36.15N 109-03.55W	SM-333.1 NGA 21014	DUMPING IN PROGRESS 13 739 m ³ OF STONE MATERIAL SINCE SEPTEMBER 2012 TO AUGUST 2013.
114/12	LA PAZ, B.C.S. 25-31.84N 111-00.38W	SM-300, 300B NGA 21141	ROCA SAN MARCIAL BEACON. UNLIT
115/12	LA PAZ, B.C.S. 24-08.24N 109-48.16W	SM-300, 300B NGA 21120	PUNTA SUR ISLA CERRALVO BEACON. UNLIT
116/12	SAN BLAS, NAYARIT 20-45.01N 105-22.63W	SM-421.3 NGA 21338	NORTH BREAKWATER BEACON. UNLIT
117/12	ENSENADA, B.C. Area de Salsipuedes: 1) 31-57.348N 116-46.519W 2) 31-57.400N 116-47.430W 3) 31-57.252N 116-47.140W 4) 31-57.358N 116-47.365W 5) 31-58.801N 116-47.134W 6) 31-57.532N 116-46.377W Punta Banda 1: 1) 31-45.325N 116-43.125W 2) 31-45.034N 116-43.349W 3) 31-45.142N 116-43.768W 4) 31-45.578N 116-43.765W Punta Banda 2: 1) 31-45.013N 116-42.515W 2) 31-44.746N 116-42.615W 3) 31-45.024N 116-43.349W 4) 31-45.294N 116-43.083W Coronado 1: 1) 32-23.900N 117-12.939W 2) 32-23.900N 117-14.200W 3) 32-24.068N 117-14.198W 4) 32-24.068N 117-13.869W 5) 32-24.248N 117-13.870W 6) 32-24.249N 117-12.939W	SM-110, 111.5 NGA 21140, 21021	FLOATING CAGES ANCHORED POLYGON BELOW:

	<p>Coronado 2: 1) 32-23.900N 117-12.939W 2) 32-23.900N 117-14.200W 3) 32-23.500N 117-14.200W 4) 32-23.500N 117-12.939W</p> <p>Bajo Soledad: 1) 31-38.100N 116-51.900W 2) 31-38.700N 116-50.700W 3) 31-37.900N 116-48.400W 4) 31-36.700N 116-50.800W</p>		
118/12	MAZATLAN, SINALOA 1) 23-11.61N 106-24.88W 2) 23-11.71N 106-24.86W	SM-363.3, 363.4 NGA 21301, 21301 PLAN	DUMPING IN PROGRESS 2430 m3 REINFORCED CONCRETE AT A DEPTH OF 12.20 m., SINCE SEPTEMBER 17 TH 2012 TO APRIL 1 ST 2013.
119/12	MAZATLAN, SINALOA A-B) 23-12.77N 106-22.75W B-C) 23-12.77N 106-22.71W C-D) 23-12.75N 106-22.72W D-A) 23-12.75N 106-22.73W	REFERENCE SM-363.4 (OFF LIMITS) NGA 21301, 21301 PLAN	DUMPING IN PROGRESS 170 m3 OF CONCRETE PRECAST AT A DEPTH OF 3 TO 7 m., FROM SEPTEMBER 17 TH 2012 TO SEPTEMBER 17 TH 2014.
121/12	LA PAZ, B.C. S. 24-03.59N 109-49.95W	SM-300, 300B NGA 21120	WINDOW OF POINTED ARENA LIGHTHOUSE. UNLIT
123/12	SALINA CRUZ, OAXACA 16-08.41N 095-13.71W	SM-623.3 NGA 21441	NUMBER 2 MONOBUOY. UNLIT
124/12	SALINA CRUZ, OAXACA 16-07.11N 095-13.26W	SM-600 NGA 21023	NUMBER 3 MONOBUOY. UNLIT
125/12	ENSENADA, B.C. 31-44.91N 116-44.50W	SM-111.5 NGA 21021	PUNTA BANDA BEACON. UNLIT
128/12	CHIAPAS, CHIAPAS 14-41.83N 092-24.64W	SM-634.1 NGA 21478	NUMBER 2 BUOY (PUERTO MADERO). UNLIT
129/12			CANCEL NAVAREA 122/12 THIS NOTICE
130/12	MAZATLAN, SINALOA 24-32.15N 107-49.98W 24-31.32N 107-48.55W	SM-300B, 361.1 NGA 21017	ALTATA HARBOR CLOSED TO NAVIGATION, FOR SMALLER VESSELS. UNTIL FURTHER NOTICE
131/12			CANCEL NAVAREA 061/12 THIS NOTICE
AVISOS NAVAREA DOCE MEXICO (Español). PARTE 2 NAVAREA XII (OCEANO PACIFICO) AVISOS VIGENTES HASTA EL 28 DE SEPTIEMBRE DE 2012.			
118/10	ISLA SAN BENITO, B.C. 28-18.30N 115-35.69W	SM-100A NGA 21180	RACÓN ISLA LOS BENITOS. FUERA DE SERVICIO
076/11	SANTA ROSALIA, B.C.S. 25-45.89N 111-14.67W	SM-300, 300A, 300B NGA 21011	BALIZA ISLA DANZANTE SUR. FUERA DE SERVICIO
077/11	SANTA ROSALIA, B.C.S. 25-48.91N 111-15.71W	SM-300, 300A, 300B, NGA 21011	BALIZA ISLA DANZANTE NORTE. FUERA DE SERVICIO
078/11	SANTA ROSALIA, B.C.S. 25-43.50N 111-13.50W	SM-300, 300A, 300B NGA 21011.	BALIZA PUNTA CANDELEROS. FUERA DE SERVICIO
079/11	SANTA ROSALIA, B.C.S. 26-58.75N 111-54.78W	SM-300, 300A, 300B NGA 21011.	BALIZA EL GALLITO. FUERA DE SERVICIO
080/11	SANTA ROSALIA, B.C.S. 26-37.46N 111-25.63W	SM-300, 300A, 300B NGA 21011.	FARO SAN IDELFONSO. FUERA DE SERVICIO
081/11	SANTA ROSALIA, B.C.S. 26-42.36N 111-34.30W	SM-300, 300A, 300B NGA 21011.	BALIZA SANTA TERESA. FUERA DE SERVICIO

082/11	SANTA ROSALIA, B.C.S. 26-52.73N 111-51.01W	SM-300, 300A, 300B NGA 21011.	BALIZA PUNTA AGUJAS. FUERA DE SERVICIO
083/11	SANTA ROSALIA, B.C.S. 25-49.96N 111-19.80W	SM-300, 300A, 342 NGA 21011.	BALIZA EL JUNCALITO. FUERA DE SERVICIO
085/11	LA PAZ, B.C.S. 24-13.01N 110-19.61W	SM-323.1, SM-323.2, NGA 21125.	BOYA DE MULTIPROPÓSITO ESPECIAL PEMEX. FUERA DE SERVICIO
091/11	PUERTO CORTES, B.C.S. 24-27.83N 111-48.35W	SM-342.2, NGA 21121.	BALIZA ENFILACIÓN POSTERIOR. DAÑADA
092/11	PUERTO CORTES, B.C.S. 24-27.50N 111-48.18W	SM-342.2, NGA 21121.	BALIZA DE ENFILACIÓN ANTERIOR. DAÑADA
093/11	GUAYMAS, SONORA 27-58.37N 111-22.61W	SM-200, NGA 21011.	BALIZA SAN PEDRO NOLASCO. FUERA DE SERVICIO
094/11	GUAYMAS, SONORA 29-16.05N 112-27.03W	SM-200, NGA 21008.	BALIZA ISLA PATOS. DAÑADA
095/11	TOPOLOBAMPO, SINALOA 26-17.00N 109-17.00W	SM-200, NGA 21014.	BALIZA AGIABAMPO. DESTRUIDA
098/11	BAHIA DE ALTATA, SINALOA 24-30.48N 107-51.11W	SM-361.1, NGA.21014	BOYA NÚMERO 1. FUERA DE SERVICIO
099/11	BAHIA DE ALTATA, SINALOA 24-30.45N 107-51.08W	SM-361.1, NGA. 21014	BOYA NÚMERO 2. FUERA DE SERVICIO
100/11	BAHIA DE ALTATA, SINALOA 24-30.70N 107-49.98W	SM-361.1, NGA. 21014	BOYA NÚMERO 3. FUERA DE SERVICIO
101/11	BAHIA DE ALTATA, SINALOA 24-30.65N 107-47.96W	SM-361.1, NGA. 21014	BOYA NÚMERO 4. FUERA DE SERVICIO
102/11	BAHIA DE ALTATA, SINALOA 24-30.40N 107-51.36W	SM-361.1, NGA. 21014	BOYA DE RECALADA. FUERA DE ESTACIÓN
104/11	SAN BLAS, NAYARIT 20-44.10N 105-23.37W	SM- 414, NGA 21017.	BOYA DE PELIGRO AMARILLA NÚMERO 2 EN ARRECIFE ARTIFICIAL. FUERA DE ESTACIÓN
105/11	SAN BLAS, NAYARIT 20-44.26N 105-22.73W	SM- 414, NGA 21017.	BOYA DE PELIGRO AMARILLA NÚMERO 1 EN ARRECIFE ARTIFICIAL . FUERA DE ESTACIÓN
106/11	SAN BLAS, NAYARIT 20-44.26N 105-22.73W	SM- 414, NGA 21017.	FARO SAN BLAS. TRABAJANDO CON LUZ DE EMERGENCIA
108/11	PUERTO VALLARTA, JALISCO 20-24.48N 105-41.59W.	SM- 400, NGA 21017.	FARO CABO CORRIENTES. TRABAJANDO CON LUZ DE EMERGENCIA
110/11	LAZARO CARDENAS, MICHOACAN 17-56.56N 102-10.28W	SM-513.2, NGA 21020.	BALIZA MUELLE NÚMERO 1. FUERA DE SERVICIO
111/11	LAZARO CARDENAS, MICHOACAN 17-53.55N 102-13.86W	SM-513.2, NGA 21020.	BOYA ODA. FUERA DE SERVICIO
112/11	ACAPULCO, GUERRERO 16-47.73N 099-51.68W	SM-523.2, NGA 21020.	BOYA PUNTA DIAMANTE. FUERA DE SERVICIO
123/11	SAN BLAS, NAYARIT 21-34.99N 105-31.19W	SM- 414, NGA 21017.	BALIZA PIEDRA BLANCA "EL ASADERO". FUERA DE SERVICIO
129/11	SALINA CRUZ, OAXACA 016-05.90N 095-13.37W	SM-623.3, NGA 21441.	BOYA ODA. FUERA DE ESTACIÓN
138/11	ZIHUATANEJO, GUERRERO 17-36.97N 101-34.01W	SM-521.2, SM-521.4, NGA 21020.	BALIZA LA SOLITARIA .FUERA DE SERVICIO
161/11	MARQUELIA, GUERRERO 16-30.46N 098-43.93W	SM-500, NGA 21020	BALIZA BARRA TECOANAPA. FUERA DE SERVICIO
206/11	SAN BLAS, NAYARIT 21-32.02N 105-17.24W	SM- 414, NGA 21017.	BOYA NÚMERO 4 DEL CANAL DE NAVEGACIÓN DE ACCESO. FUERA DE ESTACIÓN
236/11	SANTA ROSALIA, B.C.S. 27-10.18N 112-10.06W	SM- 300, NGA 21161. 21008	BALIZA SAN BRUNO.FUERA DE SERVICIO

245/11	ROSARITO, B.C. 32-22.4N 117-04.52W	SM-100, NGA, 18000. 21140	BALIZA ESCOLLERA NORTE CANAL DE SUCCIÓN C.F.E. FUERA DE SERVICIO
004/12	ENSENADA, B.C. 32-22.04N, 117-04.52W	SM-100, NGA 18000.	BALIZA ESCOLLERA NORTE CANAL DE SUCCIÓN C.F.E.FUERA DE SERVICIO
005/12	ENSENADA, B.C. 32-22.17N, 117-06.22W	SM-100, NGA 21140.	BOYA DE AMARRADERO CONVENCIONAL NÚMERO 1 PEMEX ROSARITO.FUERA DE SERVICIO
013/12	PUERTO PEÑASCO, SONORA 30-50.00N 113-42.00W 31-00.00N 113-42.00W 31-00.00N 113-31.00W 30-50.00N 113-31.00W	SM200, NGA.21008.	PRÁCTICA DE TIRO UNIDADES DE SUPERFICIE DE LA ARMADA DE MÉXICO DEL 17 AL 21 DE OCTUBRE 2012.
014/12	ISLA SANTA CATALINA, B.C.S. 25-34.00N 110-41.50W 25-34.00N 110-30.00W 25-25.00N 110-30.00W 25-25.00N 110-41.50W	SM300,SM-300B NGA.21011.	PRÁCTICA DE TIRO UNIDADES DE SUPERFICIE DE LA ARMADA DE MÉXICO DEL 11 AL 21 DE OCTUBRE 2012.
015/12	ISLA GUADALUPE, B.C. 28-46.00N 118-22.00W 28-46.00N 118-12.00W 28-40.00N 118-22.00W 28-40.00N 118-12.00W	SM100,SM-100ª, NGA.21005.	PRÁCTICA DE TIRO UNIDADES DE SUPERFICIE DE LA ARMADA DE MÉXICO DEL 11 AL 21 DE OCTUBRE 2012.
016/12	PUNTA LOBOS, SONORA 26-50.00N 111-11.00W 27-00.00N 111-11.00W 27-00.00N 111-00.00W 26-50.00N 111-00.00W	SM-300, NGA.21011.	PRÁCTICA DE TIRO UNIDADES DE SUPERFICIE DE LA ARMADA DE MÉXICO DEL 11 AL 21 DE OCTUBRE 2012.
017/12	LAZARO CARDENAS, MICHOACAN 17-40.00N 102-45.00W 17-48.00N 102-45.00W 17-48.00N 102-30.00W 17-40.00N 102-30.00W	SM-500, NGA.21020.	PRÁCTICA DE TIRO UNIDADES DE SUPERFICIE DE LA ARMADA DE MÉXICO DEL 11 AL 21 DE OCTUBRE 2012.
018/12	PUNTA COLNETT, B.C. 31-04.00N 116-30.00W 31-04.00N 116-26.00W 31-00.00N 116-26.00W 31-00.00N 116-30.00W	SM-100, NGA. 18000.	PRÁCTICA DE TIRO UNIDADES DE SUPERFICIE DE LA ARMADA DE MÉXICO DEL 11 AL 21 NOVIEMBRE 2012.
019/12	MARIA CLEOFAS, NAYARIT 21-04.00N 106-09.00W 21-14.00N 106-09.00W 21-14.00N 106-23.00W 21-04.00N 106-23.00W	SM-400, NGA. 21017.	PRÁCTICA DE TIRO UNIDADES DE SUPERFICIE DE LA ARMADA DE MÉXICO DEL 11 AL 21 NOVIEMBRE 2012.
020/12	PUERTO ARISTA, CHIAPAS 15-46.20N 093-40.00W 15-40.20N 093-32.00W 15-41.50N 093-43.00W 15-35.50N 093-35.00W	SM-600, NGA. 21023.	PRÁCTICA DE TIRO UNIDADES DE SUPERFICIE DE LA ARMADA DE MÉXICO DEL 11 AL 21 NOVIEMBRE 2012.
021/12	PUERTO CORTES, B.C.S. 24-28.70N 111-48.30W 24-28.70N 111-47.10W 24-27.40N 111-48.30W 24-35.00N 111-07.10W	SM-342, SM-342.2 NGA. 21014.	PRÁCTICA DE TIRO UNIDADES DE SUPERFICIE DE LA ARMADA DE MÉXICO, DEL 11 AL 21 OCTUBRE 2012.
023/12	SAN BLAS, NAYARIT 21-32.18N 105-17.34W	SM- 414.3, NGA 21017.	BOYA NÚMERO 6 CANAL DE ACCESO. FUERA DE SERVICIO.
027/12.	PUERTO CHIAPAS, CHIAPAS 14-42.23N 092-23.76W	SM-634.2., NGA 21023.	BALIZA MUELLE DE PESCA NÚMERO 2 EN MUELLE DE PESCA. FUERA DE SERVICIO
034/12	LA PAZ, B.C.S. 23-25.62N 110-13.97W	SM-300, NGA. 21120.	FARO TODOS SANTOS. FUERA DE SERVICIO
043/12	PUERTO CHIAPAS, CHIAPAS	SM-600, NGA,21023.	FARO DE ENFILACIÓN POSTERIOR EL

	14-33.74 N 092-15.19 W		GANCHO. FUERA DE SERVICIO
060/12	SAN BLAS, NAYARIT 21-09.90N 105-13.91W	SM-400 NGA 21017.	BALIZA CHACALA. FUERA DE SERVICIO
062/12	SAN BLAS, NAYARIT 20-44.26N 105-22.71W	SM-421.3 NGA 21017.	BOYA DE SITUACION DE ARRECIFE ARTIFICIAL NO. 1. FUERA DE SERVICIO.
063/12	SAN BLAS, NAYARIT 20-44.11N 105-23.38W	SM-421.3 NGA 21017.	BOYA DE SITUACION DE ARRECIFE ARTIFICIAL NO. 2. FUERA DE SERVICIO.
065/12	GUAYMAS, SONORA 31-41.60N 114-30.27W	SM-200 NGA 21008.	BALIZA GOLFO DE SANTA CLARA. FUERA DE SERVICIO
087/12	SAN CARLOS, B.C.S. 24-39.77N 112-05.76W	SM-341.2 NGA 21121	BOYA NUMERO 2 SAN CARLOS. FUERA DE SERVICIO
088/12	SALINA CRUZ, OAXACA 15-52.05N 095-46.08W	SM-600 NGA 21020	FARO MORRO DE AYUTA. FUERA DE SERVICIO
089/12	SALINA CRUZ, OAXACA 16-09.70N 095-11.75W	SM-623.4 NGA 21441	BALIZA ROMPE OLAS ESTE SALINA CRUZ. FUERA DE SERVICIO
090/12	SAN BLAS, NAYARIT 21-31.73N 105-17.34W	SM-414.4 NGA 21017	BOYA NUMERO 1 CANAL DE NAVEGACION. FUERA DE SERVICIO
092/12	HUATULCO, OAXACA 15-44.22N 096-07.00	SM-622.5 NGA 21023	BOYA ODAS HUATULCO. FUERA DE ESTACION
099/12	LAZARO CARDENAS, MICHOACAN 17-55.051N 102-14.049W 17-55.051N 102-13.957W 17-54.948N 102-14.049W 17-54.949N 102-13.955W	SM-513.2 NGA 21384	VERTIMIENTO EN PROGRESO DE 300 ESTRUCTURAS PREFABRICADAS TIPO AZTECA QUE CONFORMAN UN VOLUMEN DE 600 m ³ . A UNA PROFUNDIDAD DE 15 A 25 m.
100/12	TOPOLOBAMPO, SINALOA 24-27.08N 107-45.37W 26-15.02N 109-18.35W 25-44.03N 109-25.29W	SM-300B NGA 21014	VERTIMIENTO EN PROGRESO DE 15, 400 m ³ . DE ACERO TIPO COR-TEN, CONFORMANDO 200 MODULOS ESTRUCTURALES TIPO CONTENEDOR DE CARGA MULTIMODAL-MARITIMA A UNA PROFUNDIDAD DE 7.5 A 28 m.
101/12	MANZANILLO, COLIMA 18-58.88N 104-21.00W 19-00.00N 104-24.00W	SM-511 NGA 21017	VERTIMIENTO EN PROGRESO DE 1, 000, 000 m ³ . DE MATERIAL PRODUCTO DE DRAGADO A UNA PROFUNDIDAD DE 160 A 200 m. EN DOS ETAPAS, DE OCTUBRE DE 2012 HASTA ABRIL DEL 2013 Y DE MAYO A SEPTIEMBRE DE 2013.
106/12	MANZANILLO, COLIMA 19-02.32N 104-22.78	SM-511, 511.2 NGA 21342	BOYA DE RECALADA. FUERA DE SERVICIO
112/12	SAN BLAS, NAYARIT 21-30.32N 105-17.56W	SM-414.3 NGA 21014, 21017	BOYA DE RECALADA. FUERA DE SERVICIO
113/12	TOPOLOBAMPO, SINALOA 5) 25-36.21N 109-03.65W 6) 25-36.15N 109-03.65W 7) 25-36.21N 109-03.55W 8) 25-36.15N 109-03.55W	SM-333.1 NGA 21014	VERTIMIENTO EN PROGRESO DE 13 739 m ³ DE MATERIAL PETREO, APARTIR DE SEPTIEMBRE DEL 2012 A AGOSTO DEL 2013.
114/12	LA PAZ, B.C.S. 25-31.84N 111-00.38W	SM-300, 300B NGA 21141	BALIZA ROCA SAN MARCIAL. FUERA DE SERVICIO
115/12	LA PAZ, B.C.S. 24-08.24N 109-48.16W	SM-300, 300B NGA 21120	BALIZA PUNTA SUR ISLA CERRALVO. FUERA DE SERVICIO
116/12	SAN BLAS, NAYARIT 20-45.01N 105-22.63W	SM-421.3 NGA 21338	BALIZA ESCOLLERA NORTE. FUERA DE SERVICIO
117/12	ENSENADA, B.C. Area de Salsipuedes: 1) 31-57.348N 116-46.519W 2) 31-57.400N 116-47.430W 3) 31-57.252N 116-47.140W 4) 31-57.358N 116-47.365W	SM-110, 111.5 NGA 21140, 21021	JAULAS FLOTANTES ANCLADAS EN POLIGONOS SIGUIENTES:

	<p>5) 31-58.801N 116-47.134W 6) 31-57.532N 116-46.377W</p> <p>Punta Banda 1: 1) 31-45.325N 116-43.125W 2) 31-45.034N 116-43.349W 3) 31-45.142N 116-43.768W 4) 31-45.578N 116-43.765W</p> <p>Punta Banda 2: 1) 31-45.013N 116-42.515W 2) 31-44.746N 116-42.615W 3) 31-45.024N 116-43.349W 4) 31-45.294N 116-43.083W</p> <p>Coronado 1: 1) 32-23.900N 117-12.939W 2) 32-23.900N 117-14.200W 3) 32-24.068N 117-14.198W 4) 32-24.068N 117-13.869W 5) 32-24.248N 117-13.870W 6) 32-24.249N 117-12.939W</p> <p>Coronado 2: 1) 32-23.900N 117-12.939W 2) 32-23.900N 117-14.200W 3) 32-23.500N 117-14.200W 4) 32-23.500N 117-12.939W</p> <p>Bajo Soledad: 1) 31-38.100N 116-51.900W 2) 31-38.700N 116-50.700W 3) 31-37.900N 116-48.400W 4) 31-36.700N 116-50.800W</p>		
118/12	<p>MAZATLAN, SINALOA 1) 23-11.61N 106-24.88W 2) 23-11.71N 106-24.86W</p>	SM-363.3, 363.4 NGA 21301, 21301 PLAN	VERTIMIENTO EN PROGRESO DE 2 430 m ³ DE CONCRETO ARMADO A UNA PROFUNDIDAD DE 12.20 m., DEL 17 DE SEPTIEMBRE DE 2012 AL 1 DE ABRIL DEL 2013.
119/12	<p>MAZATLAN, SINALOA A-B) 23-12.77N 106-22.75W B-C) 23-12.77N 106-22.71W C-D) 23-12.75N 106-22.72W D-A) 23-12.75N 106-22.73W</p>	REFERENCIA SM-363.4 (FUERA DE LIMITES) NGA 21301, 21301 PLAN	VERTIMIENTO EN PROGRESO DE 170 m ³ DE CONCRETO ARMADO PREFABRICADO A UNA PROFUNDIDAD DE 3 A 7 m., DEL 17 DE SEPTIEMBRE DE 2012 AL 17 DE SEPTIEMBRE DE 2014.
121/12	<p>LA PAZ, B.C. S. 24-03.59N 109-49.95W</p>	SM-300, 300B NGA 21120	FARO PUNTA ARENA DE LA VENTANA. FUERA DE SERVICIO
123/12	<p>SALINA CRUZ, OAXACA 16-08.41N 095-13.71W</p>	SM-623.3 NGA 21441	MONOBOYA NO. 2. FUERA DE SERVICIO
124/12	<p>SALINA CRUZ, OAXACA 16-07.11N 095-13.26W</p>	SM-600 NGA 21023	MONOBOYA NO. 3. FUERA DE SERVICIO
125/12	<p>ENSENADA, B.C. 31-44.91N 116-44.50W</p>	SM-111.5 NGA 21021	BALIZA PUNTA BANDA. FUERA DE SERVICIO
128/12	<p>CHIAPAS, CHIAPAS 14-41.83N 092-24.64W</p>	SM-634.1 NGA 21478	BOYA NO. 2 PUERTO MADERO. FUERA DE SERVICIO
129/12			ESTE AVISO CANCELA NAVAREA 122/12
130/12	<p>MAZATLAN, SINALOA 24-32.15N 107-49.98W 24-31.32N 107-48.55W</p>	SM-300B, 361.1 NGA 21017	CERRADO A LA NAVEGACION PUERTO DE ALTATA, PARA EMBARCACIONES MENORES. HASTA NUEVO AVISO
131/12			ESTE AVISO CANCELA NAVAREA 061/12

5. MODIFICACIONES A LAS PUBLICACIONES NAUTICAS MEXICANAS.

5.1 Nuevas Publicaciones.

5.2 Correcciones a los Derroteros.

DERROTERO DEL GOLFO DE MEXICO Y MAR CARIBE.

Página III

Subtítulo **Estados Unidos Mexicanos** corregir:
Donde dice: **La capital es México** debe decir: **La capital es la Ciudad de México**

Subtítulo **Sistema Monetario** suprimir:
\$ 10.00

Subtítulo **Días Festivos y Oficiales** corregir:
Donde dice: **Naciona** debe decir: **Nacional**

Subtítulo **Comunicaciones** corregir:
Donde dice: **Marítima** debe decir: **Marítima**

Subtítulo **Comunicaciones** sustituir:
Donde dice: **cada vez mejor** por: **bien**

Página VI

Subtítulo **Último párrafo** corregir:
Donde dice: **regresar** debe decir: **regresar**

Página 55

Subtítulo **Baliza Escollera E.** corregir:
Donde dice: **de 15 m de altura** Debe decir: **de 26 m de altura**

Página 78

Subtítulo **Faro Seybaplaya (En Punta Morro)** corregir:
Donde dice: **Faro Seybaplaya (En Punta Morro).- (19° 41' N; 090° 42' W). Torre octagonal de concreto de 16 m de altura pintada de blanco, visible de la Mv-000° a la Mv-197°, características luminosas: 3 D.B., periodo de 6 seg.; altura de la luz 54 m;** debe decir: **PUERTO DE SEYBAPLAYA (19° 39' 16.2" N; 090° 42' 21.7" W). Se localiza a 30 Kms. de la Ciudad de Campeche en dirección Suroeste y pertenece al Municipio de Champoton. Es un puerto de altura y cabotaje, donde se reciben embarcaciones contenerizadas a granel y del tipo ROLL ON-ROLL OF de 4 y 6 mil toneladas.**

Actividad Económica del Puerto:
La agricultura se desarrolla en las inmediaciones del municipio, la ganadería se desarrolla en la periferia, la pesca solo es ribereña de productos marinos de temporada, así mismo se cuenta con una planta maquiladora y la artesanía se desarrolla en forma escasa, también existen pequeños asentamientos comerciales.

**alcance geográfico
de 14 M y luminoso
de 25 M**

Señalamiento Marítimo:

Faro Seybaplaya (En Punta Morro).- (19° 41' N; 090° 42' W). Torre octagonal de concreto de 16 m de altura pintada de blanco, visible de la Mv-000° a la Mv-197°, características luminosas: 3 D.B., período de 6 seg.; altura de la luz 54 m; alcance geográfico de 14 M y luminoso de 25 M

Boya de Recalada de Seybaplaya.- (19° 38' N, 90°42' W). Característica luminosa D.B. periodo 10 seg., Luz 2.0 seg. EC. 8.0 seg., altura de luz 4 m, alcance geográfico 4 M, alcance luminoso 4 M, boya pintada de franjas verticales rojas y blancas, linterna de 155 mm sistema fotovoltaico, color blanca.

Boya de Enfilación Anterior Seybaplaya.- (19° 39' N, 90°42' W). Característica luminosa D.B. periodo 3.0 seg., Luz 1.0 seg. EC. 2.0 seg., altura de luz 8 m, alcance geográfico 8 M, alcance luminoso 5 M, torre tubular de 6.0 m de altura, linterna RL-200 max. Sistema fotovoltaico.

Boya de Enfilación Posterior Seybaplaya.- (19° 39' N, 90°42' W). Característica luminosa D.B. periodo 2.0 seg., Luz 1.0 seg. EC. 1.0 seg., altura de luz 12 m, alcance geográfico 9 M, alcance luminoso 6 M, torre tubular de 10.0 m de altura, linterna RL-200 max. Sistema fotovoltaico.

Infraestructura:

Consiste en una plataforma marginal de 300 m de longitud y 70 m de ancho. En el extremo sur de esta plataforma, cuenta con un espigón de 155 m de longitud y 5 m de corona, para proteger la dársena de vientos y corrientes del sur.

En el extremo norte, para el acceso a las áreas de atraque, cuenta con un espigón de 9 m de corona y 125 m de longitud, mismo que continua hacia el suroeste con un ángulo interior de 115° y una longitud de 315 m formándose en esta parte una plataforma de 19, 587.50 m², en el interior de esta plataforma cuenta con una línea de atraque de 250 m de longitud, incluyendo una rampa de concreto armado para el atraque de buques tipo ROL ON-ROLL OF. También cuenta con dos escolleras.

El área de maniobras y de contenedores cuenta con una capacidad de carga de 20 ton/m².

Áreas de agua:

Cuenta con una dársena de 52,867.80 m² y 15' de profundidad, en el área de atraque referida al N.B.M. formada por los espigones norte y sur y la plataforma marginal.

Vías de Comunicación:

Carreteras.- Seybaplaya tiene una comunicación terrestre tanto en el estado como en el resto del país, a través de la autopista Campeche – Champoton, así como con

la carretera federal 180 paralela a la costa del Golfo de México, a través de un acceso terrestre principal de 1,800 m lineales y 10 m de ancho.

Aeropuerto.- Seybaplaya se localiza a 35 Kms. del Aeropuerto Internacional de Campeche, "Ing. Alberto Acuña Ongay".

Ferrocarriles.- La comunicación ferroviaria mas cercana al puerto se encuentra en el poblado de Uayamon a una distancia de 28 Kms. Las vías férreas que llegan a Campeche se originan en la Ciudad de México y une en su recorrido a las ciudades mas importantes de Puebla, Veracruz, Oaxaca, continuando hasta Yucatán.

Servicios:

Cuenta con un remolcador "APICAM-3" de 2000 HP de bajo calado para maniobras internas del puerto, lanchaje, practico con 4 pilotos, migración policía fiscal en la aduana, capitanía de puerto, de carga y descarga, amarradores, bomberos únicamente con equipo contra incendio, recolección d basura, limpieza de aguas, bancarios, fitosanitarios, antinarcóticos, alumbrado general, agua potable, vigilancia, bitas, defensas, señalamiento marítimo, luz, alcantarillado, una central telefónica, clínicas de la S.S.A y particulares, así como la API de Seybaplaya con tel. 01-(982) 82-3-13-71.

Subtítulo **Datos Generales** corregir:
Donde dice: **360** debe decir: **374**

Subtítulo **Ferrocarril Nacional de México división Sureste** suprimir:
Progreso

Subtítulo **Aeropuertos** insertar:
En kaa inmediaciones de Chichen Itza hay un nuevo aeropuerto que podría ser internacional por su tamaño pero solo se usa para vuelos locales.

Subtítulo **DE CELESTUN A CABO CATOCHE** corregir:
Donde dice: **Yukalpeten** debe decir: **Yukalpeten**

Página 88

Subtítulo **YUKALPETEN** corregir:
Donde dice: **YUKALPETEN** debe decir: **YUCALPETEN**

Subtítulo **YUKALPETEN** corregir:
Donde dice: **en cuanto a las actividades de la pesca turística y deportiva, contadas sus obras e instalaciones. Base de la Quinta Región y Subsector Naval Militar. Cuenta con muelles, astilleros, talleres, una zona industrializadora de productos marinos, instituciones educativas, y capacitación pesquera, marinas y club náutico.** debe decir: **con todas sus obras e instalaciones, ya que cuenta con muelles, astilleros, talleres, una zona industrializadora de productos marinos, instituciones educativas, de capacitación pesquera, marinas y club náutico por lo que también se realizan actividades de pesca turística y deportiva. Es base de la Quinta Región y del Sector Naval Militar Yukalpeten.**

Subtítulo **Datos Generales** corregir:
Donde dice: **360** debe decir: **374**

Subtítulo **Ferrocarril Nacional de México división Sureste** suprimir:
Progreso

Subtítulo **Aeropuertos** insertar:
En kaa inmediaciones de Chichen Itza hay un nuevo aeropuerto que podría ser internacional por su tamaño pero solo se usa para vuelos locales.

Subtítulo **DE CELESTUN A CABO CATOCHE** corregir:
Donde dice: **Yukalpetén** debe decir: **Yucalpetén**

Página 88

Subtítulo **YUKALPETEN** corregir:
Donde dice: **YUKALPETEN** debe decir: **YUCALPETEN**

Subtítulo **YUKALPETEN** corregir:
Donde dice: **en cuanto a las actividades de la pesca turística y deportiva, contadas sus obras e instalaciones. Base de la Quinta Región y Subsector Naval Militar. Cuenta con muelles, astilleros, talleres, una zona industrializadora de productos marinos, instituciones educativas, y capacitación pesquera, marinas y club náutico.** debe decir: **con todas sus obras e instalaciones, ya que cuenta con muelles, astilleros, talleres, una zona industrializadora de productos marinos, instituciones educativas, de capacitación pesquera, marinas y club náutico por lo que también se realizan actividades de pesca turística y deportiva. Es base de la Quinta Región y del Sector Naval Militar Yukalpetén.**

Página 89

Subtítulo **Proximidades del Puerto** corregir:
Donde dice: **Yukalpetén** debe decir: **Yucalpetén**

Subtítulo **Densidad de Tráfico de Embarcaciones Menores** corregir:
 Donde dice: **En el puerto de Yukalpetén el horario de tráfico es de 00:00 a 06:00 has. Para entrar, y de 06:00 a 12:00 hrs. para salir.** debe decir:**En el puerto de Yucalpetén el tráfico se estima en 10 embarcaciones por día.**

Subtítulo **Señalamiento Marítimo** corregir:
 Donde dice: **Yucalpetén** debe decir: **Yucalpetén**

Subtítulo **Del Astillero Mimsa** suprimir por completo:

Página 90

Subtítulo **Autoridades Navales, Militares, Estatales** corregir:
 Donde dice: **Subsector Naval. Presidente Municipal.** debe decir:**Sector Naval Yucalpetén, Capitanía de Puerto y comisario.**

Subtítulo **Organismos Relacionados con la Actividad Portuaria** insertar:
y Administración Portuaria Integral de Progreso.

Subtítulo **PUERTO PROGRESO** corregir:
 Donde dice: **Actualmente se realizan obras de ampliación del puerto que permitirá disponer de nuevas terminales de contenedores, de gráneles agrícolas y de cruceros, así como con nuevas instalaciones para petróleo y derivados. Estas obras posibilitarán la recepción de barcos de mayor parte.** debe decir:**Es un puerto con permanentes obras de ampliación, actualmente dispone de terminales de contenedores, de gráneles agrícolas y de cruceros, así como con una terminal marítima para petróleo y derivados.**

Subtítulo **Actividad Económica del Puerto** corregir:
 Donde dice: **y en menor escala la actividad comercial generada por la exportación e importación de productos a través de buques mercantes (granos, madera, cerveza, refacciones, vehículos, chatarra y productos derivados del petróleo).** debe decir:**la turística y la comercial generada por el movimiento portuario.**

Subtítulo **Proximidades del Puerto** corregir:
 Donde dice: **Yucalpetén** debe decir: **Yucalpetén**

Subtítulo **Proximidades del Puerto** insertar:
 Después de (SMAPA), **pintada de blanco,**

Página 91

Subtítulo **Terminal Remota de Progreso** corregir:
 Donde dice: **marítima, la cual está construida por 754 m. de longitud de atraque, distribuida de la siguiente manera: terminal intermedia 204.50 m. y terminal remota 620 m. Se construyó una plataforma de enrocamiento con materiales pétreos y concreto hidráulico. La "Isla" de la Terminal remota de Progreso fue construida a una distancia de 6.5 Km de la línea de playa y se interconectó mediante un viaducto de 4.5 Km al muelle ya existente; tiene una superficie de maniobras de 35,000 m² y un calado de 7.8 m, con área para atraque** debe decir:**de la terminal marítima constituida por 1,890.50 m. de longitud de atraque, y 35,000 m² de superficie de maniobra. La denominada terminal remota, esta constituida por una plataforma de enrocamiento con materiales pétreos y concreto hidráulico conocida como la "isla", la terminal remota de Progreso fue construida a una distancia de 6.5 Km de la línea de la playa y se interconectó mediante un viaducto de 4.5 Km al muelle ya existente que hoy se conoce como terminal intermedia. En la actualidad, solo se usan los muelles de la terminal remota constituida por seis terminales: una terminal de usos múltiples con los muelles 3 y 4 y una longitud de 240 m**

múltiples y capacidad para recibir buques de hasta 20,000 toneladas. Asimismo cuenta con infraestructura para el manejo de cargas pesadas y gránulos, y un muelle para transbordadores turísticos. Es una de las más importantes obras de ingeniería náutica en el sureste mexicano.

y 140 m respectivamente, una terminal de contenedores con los muelles 5 y 6 y una longitud de 210 m y 188 m respectivamente, una terminal granalera con el muelle 8 de 188 m de longitud, terminal de cruceros con un muelle de 320 m de longitud total de atraque, terminal de PEMEX con una longitud de 300 m y la terminal de fluidos que no cuenta con muelles, tiene una superficie de maniobras de 35,000 m² y un calado de 7.8 m, con área para atraques múltiples y capacidad para recibir buques de hasta 20,000 toneladas. Es una de las más importantes obras de ingeniería náutica en el sureste mexicano.

Página 92

Subtítulo **Fondeaderos** corregir:

Donde dice: **con fondo es de lodo.**

debe decir: **cuyo fondo es de lodo.**

Subtítulo **Áreas prohibidas para fondear** corregir:

Donde dice: **Muy cerca del muelle fiscal en el lado poniente existe un área de boyas de amarre para remolcadores de petróleos mexicanos y chalanes de la misma compañía, en citada área no es recomendable fondear ya que el movimiento de remolcadores y chalanes es constante. En el lugar antes citado existen ductos de descarga, a los cuales se conectan los chalanes para descargar el producto que transportan (gasolina y diesel) y por lo tanto no se recomienda fondear por el peligro que representa.**

debe decir: **Entre la terminal intermedia y la de cruceros en el lado poniente existe una área de boyas de amarre para remolcadores de petróleos mexicanos y chalanes de la misma compañía, en citada área no es recomendable fondear ya que el movimiento de remolcadores y chalanes es constante.**

Subtítulo **Señalamiento Marítimo** insertar:

Al término del párrafo **Boya de recalada** en pag.93.

Boya No. 1 del Canal de Navegación.- (21°24' 36"N. 89°41'18"W) Boya cilíndrica metálica, color verde, con características luminosas de 20 D.V. por minuto.

Boya No. 3 del Canal de Navegación.- (21°24' 04"N 89°41'20"W) Boya cilíndrica metálica, color verde, con características luminosas de 20 D.V. por minuto.

Boya No. 5 del Canal de Navegación.- (21°23' 31"N 89°41'19"W) Boya cilíndrica metálica, color verde, con características luminosas de 20 D.V. por minuto.

Boya No. 7 del Canal de Navegación.- (21°22' 57"N 89°41'18"W) Boya cilíndrica metálica, color verde, con características luminosas de 20 D.V. por minuto.

Boya No. 9 del Canal de Navegación.- (21°22' 25"N 89°41'18"W) Boya cilíndrica metálica, color verde, con características luminosas de 20 D.V. por minuto.

Boya No. 11 del Canal de Navegación.- (21°21'54"N 89°41'17"W) Boya cilíndrica metálica, color verde, con características luminosas de 20 D.V. por minuto.

Boya No. 13 del Canal de Navegación.- (21°21'36"N 89°41'17"W) Boya cilíndrica metálica, color verde, con características luminosas de 20 D.V. por minuto.

Boya No. 15 del Canal de Navegación.- (21°21'08"N 89°41'16"W) Boya cilíndrica metálica, color verde, con características luminosas de 20 D.V. por minuto.

Boya No. 17 del Canal de Navegación.- (21°21'02"N 89°41'15"W) Boya cilíndrica metálica, color verde, con características luminosas de 20 D.V. por minuto.

Boya No. 19 del Canal de Navegación.- (21°20'54"N 89°41'11"W) Boya cilíndrica metálica, color verde, con características luminosas de 20 D.V. por minuto.

Boya No. 2 del Canal de Navegación.- (21°24'36"N 89°41'27"W) Boya cilíndrica metálica, color rojo, con características luminosas de 20 D.R. por minuto.

Boya No. 4 del Canal de Navegación.- (21°24'19"N 89°41'25"W) Boya cilíndrica metálica, color rojo, con características luminosas de 20 D.R. por minuto.

Boya No. 6 del Canal de Navegación.- (21°23'47"N 89°41'24"W) Boya cilíndrica metálica, color rojo, con características luminosas de 20 D.R. por minuto.

Boya No. 8 del Canal de Navegación.- (21°23'15"N 89°41'24"W) Boya cilíndrica metálica, color rojo, con características luminosas de 20 D.R. por minuto.

Boya No. 10 del Canal de Navegación.- (21°22'42"N 89°41'23"W) Boya cilíndrica metálica, color rojo, con características luminosas de 20 D.R. por minuto.

- Boya No. 12 del Canal de Navegación.-** (21°22'10"N 89°41'23"W) Boya cilíndrica metálica, color rojo, con características luminosas de 20 D.R. por minuto.
- Boya No. 14 del Canal de Navegación.-** (21°21'36"N 89°41'22"W) Boya cilíndrica metálica, color rojo, con características luminosas de 20 D.R. por minuto.
- Boya No. 16 del Canal de Navegación.-** (21°21'06"N 89°41'22"W) Boya cilíndrica metálica, color rojo, con características luminosas de 20 D.R. por minuto.
- Boya No. 18 del Canal de Navegación.-** (21°20'58"N 89°41'21"W) Boya cilíndrica metálica, color rojo, con características luminosas de 20 D.R. por minuto.
- Boya No. 20 del Canal de Navegación.-** (21°20'47"N 89°41'15"W) Boya cilíndrica metálica, color rojo, con características luminosas de 20 D.R. por minuto.
- Boya No. 21 del Canal de Navegación.-** (21°20'41"N 89°41'04"W) Boya cilíndrica metálica, color verde, con características luminosas de 20 D.V. por minuto.
- Boya No. 22 del Canal de Navegación.-** (21°20'41"N 89°41'09"W) Boya cilíndrica metálica, color rojo, con características luminosas de 20 D.R. por minuto.
- Boya No. 23 Dársena de Maniobras.-** (21°20'30"N 89°40'52"W) Boya cilíndrica metálica, color amarillo, con características luminosas de 20 D.A. por minuto.
- Boya No. 24 Dársena de Maniobras.-** (21°20'24"N 89°40'50"W) Boya cilíndrica metálica, color amarillo, con características luminosas de 20 D.A. por minuto.
- Boya No. 25 Dársena de Maniobras.-** (21°20'24"N 89°40'42"W) Boya cilíndrica metálica, color amarillo, con características luminosas de 20 D.A. por minuto.
- Boya No. 26 Dársena de Maniobras.-** (21°20'24"N 89°40'34"W) Boya cilíndrica metálica, color amarillo, con características luminosas de 20 D.A. por minuto.
- Baliza No. 1 en la cabeza de la terminal intermedia, antes fiscal.-** (21°17'58"N 89°39'57"W). Estructura de concreto armado con franjas horizontales rojas y blancas, con características luminosas de 30 D.R, cada minuto y con altura de 6.7m.
- Baliza No. 2a lo largo de Viaducto.-** (21°18'37"N 89°40'02"W). Estructura de concreto armado con franjas horizontales rojas y blancas, con características luminosas de 30 D.R, cada minuto y con altura de 8.5m.
- Baliza No. 3a lo largo de Viaducto.-** (21°19'36"N 89°40'13"W). Estructura de concreto armado con franjas horizontales rojas y blancas, con características luminosas de 30 D.R, cada minuto y con altura de 8.5 m.
- Baliza No. 4a lo largo de Viaducto.-** (21°19'51"N 89°40'11"W). Estructura de concreto armado con franjas horizontales rojas y blancas, con características luminosas de 30 D.R, cada minuto y con altura de 8.5 m.
- Baliza No. 5a lo largo de Viaducto.-** (21°20'24"N 89°40'14"W). Estructura de concreto armado con franjas horizontales rojas y blancas, con características luminosas de 30 D.R, cada minuto y con altura de 7.0 m.
- Baliza No. 6a lo largo de Viaducto.-** (21°20'27"N 89°40'23"W). Estructura de concreto armado con franjas horizontales rojas y blancas, con características luminosas de 20 D.V, cada minuto y con altura de 6.7 m.
- Baliza No. 7a lo largo de Viaducto.-** (21°20'33"N 89°40'29"W). Estructura de concreto armado con franjas horizontales rojas y blancas, con características luminosas de 20 D.V, cada minuto y con altura de 6.7 m.
- Baliza No. 8a lo largo de Viaducto.-** (21°20'35"N 89°40'50"W). Estructura de concreto armado con franjas horizontales rojas y blancas, con características luminosas de 20 D.V, cada minuto y con altura de 6.7 m.
- Baliza No. 9a lo largo del Rompeolas.-** (21°20'29"N 89°41'02"W). Estructura de concreto armado con franjas horizontales rojas y blancas, con características luminosas de 12 D.V, cada minuto y con altura de 6.7 m.
- Baliza No. 10 en el vértice del muelle de Granos y la terminal Múltiple.-** (21°20'23"N 89°41'51"W). Estructura de concreto armado con franjas horizontales verdes y blancas, con características luminosas de 30 D.R, cada minuto y con altura de 8.5 m.
- Baliza de Enfilación Anterior.-** (21°18'46"N 89°41'16"W). Torre de aluminio colocada en una base de concreto, con características luminosas de 20 D.B, cada minuto y con altura de 12 m.
- Baliza de Enfilación Posterior.-** (21°17'58"N 89°41'15"W). Torre de aluminio colocada en una base de concreto, con características luminosas de 30 D.B, cada minuto y con altura de 24 m.
- Luz de Situación cabecera del Muelle de Cruceros.-** (21°20'09"N 89°40'33"W). Base de concreto de 1.5 m de altura, con reja que contiene una linterna de 140 mm, código universal de color verde y características luminosas de 30 D.V., por minuto.
- Luz de Situación cabecera del Muelle de Cruceros.-** (21°20'08"N 89°40'33"W). Base de concreto de 1.5 m de altura, con reja que contiene una linterna de 140 mm, código universal de color rojo y características luminosas de 30 D.R., por minuto.
- Luz de Intersección entre muelle 5 y 6.-** (21°20'21"N 89°40'32"W). Encendido permanente color rojo.
- Luz de Intersección entre muelle 3 y 4.-** (21°20'22"N 89°40'24"W). Encendido permanente color rojo.

Subtítulo **Faro Progreso** corregir:

Donde dice:**luminoso de 18 M**

Debe decir:**luminoso de 20 M**

Página 93

Subtítulo **Boya de Recalada** corregir:

Donde dice: **(21°23'.3N. 89°41'.9W) Boya cilíndrica metálica, color blanco, altura de 2.5 m característica luminosa: 12 D.B.P.M. período de 10 seg. (Luz 2.0 seg., Ec. 8.0 seg.) altura de la luz 3 m, alcance geográfico de 4M, y luminoso de 7M**

debe decir:**(21° 26' 36"N. 89° 41' 25"W) Boya cilíndrica metálica, pintada en colores verticales blanco y rojo, con características luminosas en letra "A" del código morse, en periodo de 10 seg., conteniendo un racón con bandas "X" y "Z"y emite la señal en "Y" en código Morse.**

A lo largo del viaducto que comunica la terminal remota con el muelle fiscal se localizan 6 balizas (4 rojas, una blanca y una verde).

Subtítulo **Recomendaciones para el arribo a Puerto** corregir:

Donde dice: **1 M de la baliza de prolongación del muelle fiscal. A partir de la terminación de la bodega de la Terminal remota y el viaducto que comunica con dicha Terminal se localizan 4 balizas de luz roja y una baliza de luz blanca.**

debe decir: **2 MN del canal de navegación, por lo que se recomienda dirigirse a ella, ya que es obligatorio la navegación en el canal y esta prohibido cruzarlo. Es importante mencionar que existe un Centro de Control de Tráfico Marino a cargo de API, que se mantiene a la escucha en el canal 16 de V.H.F.**

Subtítulo **Rompeolas** corregir:

Donde dice: **a 6.5 Km al norte del puerto. Mide 620 m.**

debe decir: **en la Terminal remota, protegiéndola. Mide 1,611 m.**

Subtítulo **Muelles** sustituir:

por: **Terminales y Muelles:**

Terminal de usos múltiples.- Disposición marginal, con los muelles: 3 y 4; longitud 240 m y 140 m respectivamente, altura de 3.5 m, 8 m de profundidad y estructura de concreto armado. Uso para carga general. Cuenta con agua potable, electricidad e iluminación.

Terminal de Cruceros.- Disposición en espigón, longitud de 150 m por banda, altura de 3.5 m, profundidad de 8 m y estructura de concreto armado. Es utilizado para pasaje, cuenta con agua potable, electricidad, iluminación y servicios sanitarios.

Todos los párrafos que corresponden a Muelles

Terminal de contenedores.- Disposición marginal, con los muelles 5 y 6, longitud de 210 m y 288 m, altura de 3.5 m, 8 m de profundidad, estructura de concreto armado, cuenta con agua potable, electricidad e iluminación.

Terminal de graneles.- Disposición marginal, con un solo muelle el 8, longitud 188 m, altura de 3.5 m, profundidad de 8 m y estructura de concreto armado, cuneta con agua potable, electricidad e iluminación.

Terminal de PEMEX.- Disposición marginal, con un solo muelle el 8, longitud 188 m, altura de 3.5 m, profundidad de 8 m y estructura de concreto armado, cuenta con agua potable, electricidad e iluminación.

Terminal intermedia (antiguo Muelle Fiscal).- Se localiza a 1.85 km de la costa frente a la población. El muelle en "T" en el extremo exterior tiene una profundidad de 4.9 m en la cabeza y aproximadamente la misma profundidad a lo largo de los 152.5 m de la parte exterior en ambos lados. El tamaño máximo de los buques que pueden atracarse es de 190.5 m de eslora con un calado de 4.9 m. Un buque que desatraque del muelle puede tener 5 m de calado. Actualmente no está en uso.

Entre los muelles 6 y 8 se encuentra un borde marginal en el cual se proyecta construir un muelle que con toda seguridad se numerará como muelle 7 y posiblemente se dedique para la recepción de fluidos.

Para las operaciones de carga y descarga de buques se destinan los siguientes muelles:

- a).- De la terminal intermedia.
- (1).- Muelle # 1, Con 150 m de longitud total.
 - (2).- Muelle # 2, Con 200 m de longitud total.
 - (3).- Amarradero (zona de fondeo de petróleos mexicanos).
- Actualmente no se usa ninguno de los tres.
- b).- De la terminal remota.
- (1).- Muelle # 3, Con 250 m de longitud de atraque.
 - (2).- Muelle # 4, Con 140 m de longitud de atraque.
 - (3).- Muelle # 5, Con 140 m de longitud de atraque.
 - (4).- Muelle # 6, Con 288 m de longitud de atraque.
 - (5).- Muelle # 8, Con 188 m de longitud de atraque

Para el embarque y desembarque de pasajeros se destinan los muelles de la Terminal de cruceros

La Terminal de PEMEX se utiliza únicamente para la descarga de combustible: gasolina, diesel y turbosina.

Página 94

Subtítulo **Vías de Comunicación** corregir:

Donde dice: **También cuenta con carretera costera para enlazar a Progreso con**

debe decir: **Igualmente cuenta con carretera costera para enlazar a Progreso con las poblaciones costeras del oriente hasta Dzilam de**

cualquier población del estado

Bravo en donde se interrumpe, sin embargo se enlaza con la carretera estatal para comunicarse a cualquier población del estado

Subtítulo **Ferrocarril** corregir:

Donde dice: **El Ferrocarril del Sureste con la línea ferroviaria hasta el puerto que enlaza con Veracruz y a la Ciudad de México.**

debe decir: **Aunque se encuentran tendidas las vías, actualmente Progreso no cuenta con ferrocarril. El Ferrocarril del Sureste une Mérida con la línea ferroviaria que enlaza con Veracruz y a la Ciudad de México.**

Subtítulo **Aeropuerto** insertar:

Después de Mérida **Manuel Crescencio Rejón,**

Subtítulo **Prácticos** sustituir:

Todo el párrafo

por: **El practicaaje es obligatorio para todos los buques de carga, (los cruceros turísticos no están obligados a usarlo), que hayan de atracarse en cualquiera de los muelles o deban enmendar fondeadero. Cuenta con una zona de espera para maniobras, embarque y desembarque de prácticos, que se encuentra comprendida entre los paralelos 21°22' y el 21°29' de latitud N y los meridianos 89°39' y 89°42' longitud W.**

Los prácticos abordan en el fondeadero a 0.25 M al N del canal de navegación si el buque va a atracarse. Trabajan durante los 365 días del año de 08:00 a 18:00 horas de lunes a viernes, aunque siempre existe un práctico de guardia. Operan por el canal 16 de radio VHF para enlace y canal 11 de radio VHF para trabajo

Subtítulo **Remolcadores** corregir:

Donde dice: **Report**

debe decir: **Equimar**

Subtítulo **Agua potable** sustituir:

Todo el párrafo de Agua potable

por: **Servicios generales.- El Agua se puede adquirir por conducto de la Administración Portuaria Integral de Progreso (API), también proporciona la energía eléctrica. La ministración del combustible la realiza la agencia José Gabriel Escalante y sucesores, concesionario de Petróleos Mexicanos. La recolección de basura la realiza la compañía Fumigadora Progreso S.A. de C.V. misma que junto con Almacenadora Sur S.A. de C.V. proporcionan servicio de fumigación.**

Subtítulo **Avituallamiento** corregir:

Donde dice: **En Mérida, que se localiza a tan solo 36 Km del puerto se puede conseguir todo el avituallamiento necesario (víveres, lavanderías, etc.) Para los buques es a través de la Agencia Report, S.A.**

debe decir: **Compañías: Intertrading shipping o Jaime Vicent Rivera Consoli, éste último también proporciona servicio de lavandería, por otro lado, en Mérida, a solo 32 km de distancia puede conseguirse cualquier apoyo logístico que se requiera**

Subtítulo **Servicios** corregir:

Donde dice: **Servicios**

debe decir: **Servicios en el puerto de Progreso**

Subtítulo **Servicios Médicos** insertar:

Después de Seguro Social, **Cruz Roja**

Subtítulo **Servicio de Exterminio de Plagas** corregir:

Donde dice: **Agencia Fumigadora Edmundo Flota**

debe decir: **Almacenadora Sur S.A. de C.V.**

Subtítulo **Seguridad Publica** corregir:

Donde dice: **destacamento de la Policía Judicial Federal, la policía estatal a la entrada del puerto y se cuenta con la policía municipal. No se cuenta con servicio de bomberos, cuando se presenta una contingencia de incendio este es sofocado con pipas de agua del ayuntamiento y del Subsector Naval.**

debe decir: **En el puerto existen destacamento de la Agencia Federal de Investigaciones AFI, de la Procuraduría General de Justicia del Estado y un agente del ministerio público de la federación. La Secretaría de Protección y Vialidad del Gobierno del Estado, tiene un destacamento que se encuentra a la entrada del puerto, cuenta dos embarcaciones menores para rescate marítimo y carro bombas de bomberos. El municipio cuenta con su Dirección de Protección y Vialidad que aglutina a la policía municipal y a los agentes de tránsito.**

Página 95

Subtítulo **Estaciones de Radio** suprimir por completo:

Subtítulo **Administración Portuaria Integral de Progreso, S.A. de C.V.** corregir:

Donde dice: **E-mail:**

apiprogreso@mail.multired.net.mx

debe decir: **Dirección electrónica www.puerto-progreso.com.mx**

Subtítulo **Agencias Navieras** corregir:

Donde dice: **Línea Peninsular, Crowley Transport service, Naviera Cubalse.**

debe decir: **AGESTMAR S.A. de C.V., ARMAMEX S.A. de C.V., DELFIN CAZARIN, Línea Peninsular, MAERSK SEALAND, GRUNAPE S.A.de .C.V., Asociación de Agentes Navieros de Yucatán, Beatriz Patrón Castellanos, Julio R. Escalante, Manuel Mier y Terán, Marítima Maya S.A., MULTISUR, REPOR PROGRESO, CONSIGNATARIA DEL SURESTE Y TMM AGENCIAS S.A. de C.V.**

Subtítulo **Arqueológicos** corregir:

Donde dice: **del N**

Donde dice: **del dios chac**

debe decir: **N**

debe decir: **de Chac**

Subtítulo **Telchac** insertar:

Después de: 45 luces (**Actualmente la costa, desde Chelen hasta Telchac, es una línea de luces continua.**)

Página 96

Subtítulo **Faro Telchac** corregir:

Donde dice: **luminoso de 14 M**

Debe decir: **luminoso de 12 M**

Subtítulo **Dzilam de Bravo (Silam):** insertar:

Después de: visibles durante el día (**hay mas de 200 casas, tiene malecón y varias empacadoras,**)

Subtítulo **Faro Dzilam de Bravo** corregir:

Donde dice: **luminoso de 14 M**

Debe decir: **luminoso de 10 M**

Subtítulo **ENTRE PROGRESO Y PUNTA ARENAS** corregir:

Donde dice: **Santa Clara, Telchac, Ixil, Chicxulub.**

debe decir: **Chicxulub, Uaymitun, San Benito, Telchac, San Crisanto, Chabihau, Santa Clara.**

Página 97

Subtítulo **Faro Yalkubul** corregir:

Donde dice: **luminoso de 14 M**

Debe decir: **luminoso de 10 M**

Subtítulo **Baliza San Felipe** corregir:

Donde dice: **Características luminosas: 3 D.B.**

Debe decir: **Características luminosas: 2 D.B.**

Página 98

Subtítulo **Faro Río Lagartos** corregir:

Donde dice: **luminoso de 11 M**

Debe decir: **luminoso de 16 M**

Página 99

Subtítulo **Faro Isla Pérez** corregir:

Donde dice: **Alcance geográfico y luminoso de 13 M**

Debe decir: **Alcance geográfico de 13 M y luminoso de 20 M**

Página 102

Subtítulo **Baliza de enfilación anterior Holbox** corregir:

Donde dice: **luminoso de 12 M**

Debe decir: **luminoso de 10 M**

Subtítulo **Baliza de enfilación posterior Holbox** corregir:

Donde dice: **luminoso de 12 M**

Debe decir: **luminoso de 10 M**

Subtítulo **Faro Cabo Catoche** corregir:
Donde dice:**luminoso de 25 M**

Página 103

Debe decir:**luminoso de 15 M**

Subtítulo **Sanidad** corregir:
Donde dice: **del Sector Naval Militar**

Página 107

debe decir: **de la Séptima Zona Naval Militar**

Subtítulo **Faro Puerto Morelos** corregir:
Donde dice:**luminoso de 18 M**

Página 108

Debe decir:**luminoso de 15 M**

Subtítulo **Faro Playa del Carmen** corregir:
Donde dice:**luminoso de 15 M**

Página 110

Debe decir:**luminoso de 11 M**

Subtítulo **Faro de Tulum** corregir:
Donde dice:**luminoso de 15 M**

Página 112

Debe decir:**luminoso de 12 M**

Subtítulo **Faro Punta Celaráin** corregir:
Donde dice:**Celaráin**

Página 114

Debe decir:**Celaráin**

Subtítulo **Faro Punta Celaráin** corregir:
Donde dice:**luminoso de 20 M**

Debe decir:**luminoso de 15 M**

Subtítulo **Faro Punta Molas** corregir:
Donde dice:**luminoso de 20 M**

Debe decir:**luminoso de 12 M**

Subtítulo **Baliza Punta Pájaros** corregir:
Donde dice:**luminoso de 11 M**

Página 118

Debe decir:**luminoso de 10 M**

Subtítulo **Baliza Vigía Chico** corregir:
Donde dice:**luminoso de 11 M**

Debe decir:**luminoso de 10 M**

Subtítulo **Baliza Punta Noh-Ku** corregir:
Donde dice:**luminoso de 11 M**

Debe decir:**luminoso de 10 M**

Subtítulo **Baliza Cayo Culebra** corregir:
Donde dice:**luminoso de 11 M**

Debe decir:**luminoso de 10 M**

Subtítulo **Faro Punta Allen** corregir:
Donde dice:**luminoso de 16 M**

Debe decir:**luminoso de 12 M**

Página 119

Subtítulo **Faro Punta Herrero** corregir:
Donde dice:**luminoso de 15 M**

Debe decir:**luminoso de 12 M**

Subtítulo **Peligros a la Navegación** corregir:
Donde dice: **25 m de largo y 10 m de ancho**

debe decir: **25 M de largo y 10 M de ancho**

Subtítulo **Baliza El Ubero** corregir:

Página 120

Donde dice:**luminoso de 11 M**

Debe decir:**luminoso de 8 M**

Subtítulo **Baliza Majahual** corregir:

Donde dice:**Alcance geográfico y luminoso de 11 M**

Debe decir:**Alcance geográfico de 11 M y luminoso de 8 M**

Subtítulo **Baliza Punta Gavilán** corregir:

Donde dice:**Alcance geográfico y luminoso de 11 M**

Debe decir:**Alcance geográfico de 11 M y luminoso de 10 M**

Subtítulo **Baliza Cayo Lobos. Arrecife de Chichorro** corregir:

Donde dice:**luminoso de 11 M**

Debe decir:**luminoso de 8 M**

Subtítulo **Baliza Cayo Centro. Arrecife de Chichorro** corregir:

Donde dice:**luminoso de 11 M**

Debe decir:**luminoso de 8 M**

Subtítulo **Baliza Cayo Norte. Arrecife de Chichorro** corregir:

Donde dice:**luminoso de 11 M**

Debe decir:**luminoso de 8 M**

Página 121

Subtítulo **Paso Norte Cayo Caulker** corregir:

Donde dice: **Cayo Caulker**

debe decir: **Cayo Corker**

Página 123

Subtítulo **Ciudad de Chetumal** corregir:

Donde dice: **de la XI Zona Naval Militar** debe decir: **del Sector Naval Militar de Chetumal**

Subtítulo **Faro Chetumal** corregir:

Donde dice:**Alcance geográfico de 13 M y luminoso de 17 M.**

Debe decir:**Alcance geográfico y luminoso de 13 M.**

Página 124

Subtítulo **Por vía Marítima** suprimir por completo:

Subtítulo **Autoridades Navales y Militares** corregir:

Donde dice: **de la 5ta. Región y Sector Naval,**

debe decir: **del Sector Naval,**

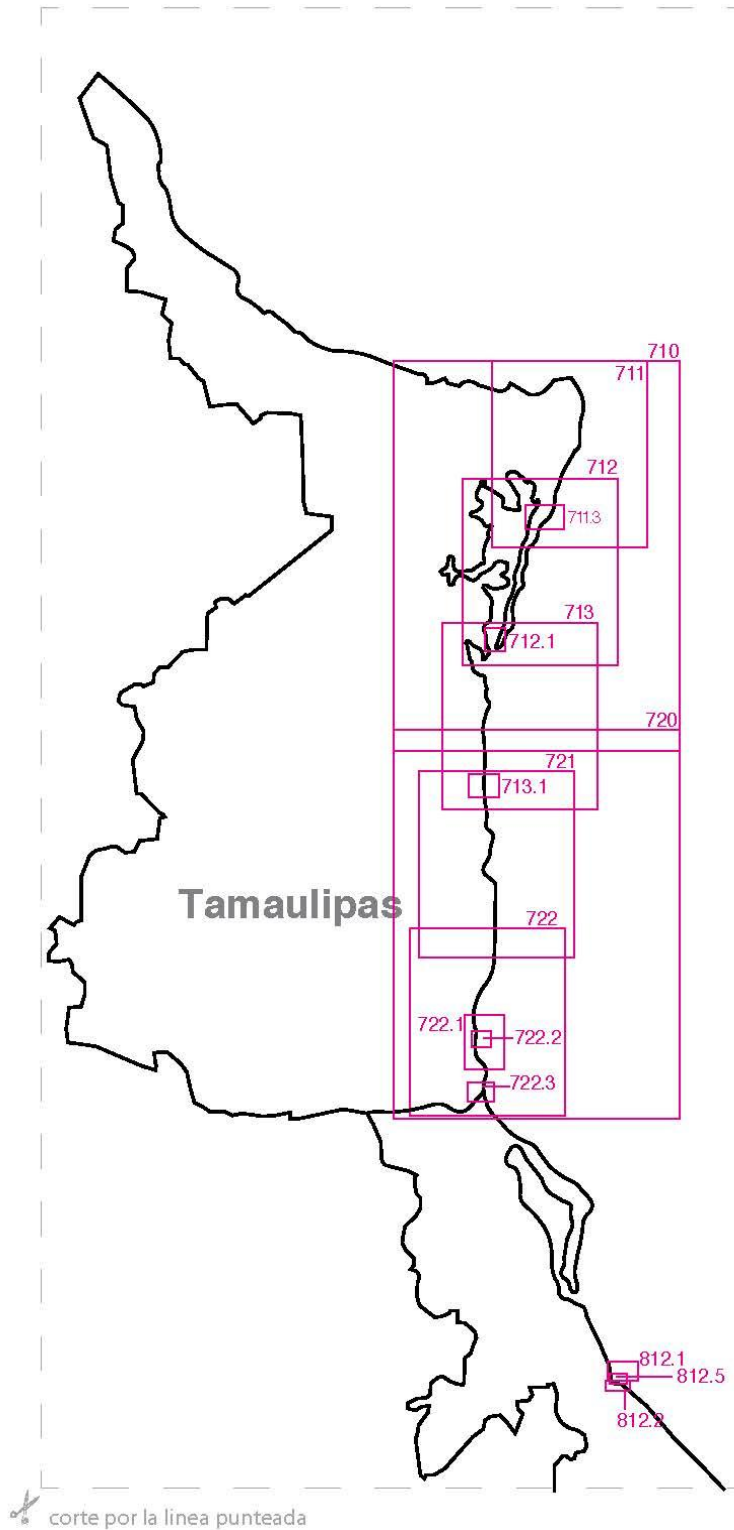
Subtítulo **Organismos relacionados con la actividad portuaria** corregir:

Donde dice: **01 (983) 261-96 y 261-01**

debe decir: **01 (983) 832-61-96 y 832-61-01**

5.3 Modificaciones al Catalogo de Cartas.

Corrección 01/12 al Catalogo de Cartas Náuticas 2012, en el Diagrama correspondiente al Golfo de México.-(ver diagrama recortable).



5.4 Modificaciones a Cuaderno de Faros de la SCT 2012.

5.4.1 Señales fuera de servicio.

No.	IMAGEN	NOMBRE Y LOCALIZACION	LAT. N LONG. W	CARACTERISTI CA LUMINOSA	ALT. LUZ	ALCANCE		DESCRIPCION Y DATOS COMPLEMENTARIOS	FECHA
						G	L		
02-185.1		RACON ISLA LOS BENITOS ENSENADA B.C.	28° 18' 30.8" 115° 35'69.8"	Característica Letra "B" Código Morse				Racón equipado con bandas X y Z con supresión avanzada de lóbulos laterales y frecuencia ágil. Respuesta azimutal de 350°. Cobertura de 25 M.N.	02/11/10
02-190.4		BOYA DE AMARRADERO CONVENCIONAL No.1 PEMEX EN ROSARITO ENSENADA B.C.	32° 22'10.60" 117°06'13.70"	6 D.A.P.M. Período 10.0 seg	5	7	5	Boya cilíndrica metálica con torreta metálica de 3.80 mts de altura color ámbar. Linterna Blanca de 300 mm. Sistema Fotovoltaico.	28/11/11
02.190.1 C		BALIZA ESCOLLERA NORTE CANAL DE SUCCION DE C.F.E. ENSENADA B.C.	32°22' 02.73" 117°04'31.48"	30 D.A.P.M. Período 2.0 seg.	14	6	4	Torre tubular cuadrada metálica de 8 m. de altura, de color amarillo. Linterna SL125 mm. Sistema fotovoltaico	28/11/11
03-645		BALIZA DANZANTE SUR SANTA ROSALIA, B.C.S.	25° 45' 53.72" 111° 14'40.79"	2 D.B.P.M. Período 10.0 seg.	9	10	10	Torre troncopiramidal metálica de 7.50 m. de altura. Linterna de 300 mm. Sistema fotovoltaico.	16/04/08
03-655		BALIZA ISLA DANZANTE NORTE SANTA ROSALIA, B.C.S.	25° 48' 54.90" 111° 15'42.75"	4 D.B. Período 16.0 seg.	13	11	10	Torre troncopiramidal metálica de 7m. de altura. Linterna de 300 mm. Sistema fotovoltaico.	16/04/08
03-635.1		BALIZA PUNTA CANDELEROS SANTA ROSALIA, B.C.S.	25° 43' 30.99" 111° 13'26.61"	1 D.B. Período 6.0 seg.	8	10	10	Torre tubular de concreto, de 7 m. con base de 1.20m pintada a franjas rojas y blancas. Linterna de 300 mm. Sistema fotovoltaico.	05/12/07
03-705.1		BALIZA PUNTA EL GALLITO. Entrada Bahía Concepción SANTA ROSALIA	26° 58' 45" 111° 54'48.58"	10 D.B. Período 6.0 seg.	27	15	10	Torre troncopiramidal metálica de 7.5 m. de altura. Linterna de 300 mm. Sistema fotovoltaico.	08/06/07
03-695		FARO ISLA SAN IDELFONSO. SANTA ROSALIA	26° 37' 30.99" 111° 25'39.83"	4 D.B. Período 16.0 seg.	17	13	10	Torre troncopiramidal metálica de 7.5 m. de altura pintada de blanco y rojo. Linterna de 300 mm. Sistema fotovoltaico..	03/11/06
03-700		BALIZA PUNTA SANTA TERESA. SANTA ROSALIA	26° 42' 23.89" 111° 34'18.72"	3 D.B. Período 12.0 seg.	16	12	10	Torre troncopiramidal metálica de 7.5 m. de altura. Linterna de 300 mm. Sistema fotovoltaico.	03/11/06
03-705		BALIZA PUNTA AGUJAS. Entrada Bahía Concepción SANTA ROSALIA	26° 52' 45.47" 111° 51' 02.93"	2 D.B. Período 10.0 seg.	17	13	10	Torre troncopiramidal metálica de 15.0 m. de altura. Linterna de 300 mm. Sistema fotovoltaico.	16/11/08
03-670		BALIZA EL JUNCALITO SANTA ROSALIA	25° 49' 58.08" 111° 19' 48.77"	3 D.B. Período 12.0 seg.	8	10	10	Torre metálica de 6 m. de altura. Linterna de 300 mm. Sistema fotovoltaico.	05/11/07

03-045 G3600		FARO PUNTA ABREOJOS SANTA ROSALIA	26° 42' 29.43" 113° 34' 31.37"	3 D.B.P.M. Período 12.0 seg.	25	14	10	Torre cilíndrica de concreto de 22 m. de altura pintada de color blanco. Sectores de visibilidad de 117° al 278° Linterna giratoria de 300 mm. Energía comercial. Planta Motogeneradora	11/10/11
03-710 G3562		FARO MULEGE Falta de baterías SANTA ROSALIA	26° 54' 05.79" 111° 57' 12.24"	4 D.B. Período 16.0 seg.	42	17	10	Torre cilíndrica de concreto de 8 m. de altura de color blanco visible de 181° a 273°. Linterna de 300 mm. Sistema fotovoltaico.	24/10/11
03-735.1		BALIZA SAN BRUNO Falta de baterías SANTA ROSALIA	27° 10' 11.29" 112° 10' 04.11"	3 D.B. Período 12.0 seg.	8	10	10	Torre metálica de 6.0 m. de altura de color blanco y rojo. Linterna de 300 mm. Sistema fotovoltaico.	24/10/11
03-865		BOYA DE PROPOSITO ESPECIAL PEMEX (LA PAZ)	24° 13' 05.60" 110° 18' 42.48"	30 D.A.P.M. Período 2.0 seg.	1	2	6	Boya metálica color amarillo, cuyo fin es prevenir respecto a la boya de amarre. Linterna de 155 mm. Sistema Fotovoltaico.	17/09/09
03-895.3		BOYA No. 2 " B " RANCHEROS DEL MAR S.A. DE C.V. (LA PAZ)	No tiene	30 D.A.P.M. Período 2.0 seg.	2	2	3	Boya cónica de plástico de color ámbar. Linterna CARMANAH 701. Sistema fotovoltaico.	23/02/11
03-295		BALIZA INOCENTES. (LA PAZ)	23° 45' 23.05" 110° 40' 08.30"	4 D.B. Período 16.0 seg.	10	11	10	Torre troncopiramidal de aluminio de 7.5 m. de altura. Linterna de 300 mm. Sistema fotovoltaico.	13/10/11
03-350		BALIZA AL SUR DE PUNTA GORDA. (LA PAZ)	24° 06' 55.17" 109° 59' 58.04"	10 D.B.P.M. Período 6.0 seg.	18	138	10	Torre troncopiramidal metálica de 12 m. de altura, de color blanco. Linterna de 300 mm. Sistema fotovoltaico.	13/10/11
03-355		BALIZA PUNTA SUR ISLA CERRALVO. (LA PAZ)	24° 08' 14.52" 109° 48' 09.90"	4 D.B. Período 16.0 seg.	50	19	10	Torre troncopiramidal metálica de 9 m. de altura Linterna de 300 mm. Sistema fotovoltaico.	13/10/11
03-480		BOYA No. 9. LA PAZ.	24° 11' 32.34" 110° 18' 13.32"	20 D.V.P.M. Período 3.0 seg.	2	3	3	Boya cilíndrica de color verde tipo tola. Linterna SEALITE SL-30 Óptica 120 mm. Sistema fotovoltaico POR DESGARITAMIENTO	28/11/11
03-450 G3571.1		BALIZA OESTE MUELLE TURISTICO. LA PAZ.	24° 09' 42.73" 110° 19' 09.93"	30 D.R.P.M. Período 2.0 seg.	8	10	3	Torre troncocónica de mampostería de 4.5 m. de altura pintada de blanco con franjas rojas. Linterna CARMANAH 701 Corriente comercial.	30/11/11
03-445 G3574		BALIZA ENFILACION ANTERIOR No. 5. CERRO DE LA CALAVERA. LA PAZ.	24° 11' 23.32" 110° 18' 07.90"	20 D.B.P.M. Período 3.0 seg.	32	10	13	Torre rectangular de mampostería cubierta con azulejo blanco de 2.0 m. de altura. Linterna direccional de 125 mm. Sistema fotovoltaico.	01/12/11

03-445.1 G3574.1		BALIZA ENFILACION POSTERIOR No.6. CERRO DE LA CALAVERA. LA PAZ.	24° 11' 24.53" 110° 18' 07.03"	30 D.B.P.M. Período 2.0 seg.	38	17	17	Torre rectangular de cantera cubierta con azulejo blanco de 2.0 m. de altura. Linterna direccional de 185 mm. Sistema fotovoltaico.	01/12/11
03-895.2		BOYA No. 1 " A " RANCHEROS DEL MAR S.A. DE C.V. (LA PAZ)		30 D.A.P.M. Período 2.0 seg.	2	2	3	Boya cónica de plástico de color ámbar. Linterna CARMANAH 701. Sistema fotovoltaico.	07/12/11
03-265 G3593.5		BALIZA ENFILACION ANTERIOR. PUERTO CORTEZ. (SAN CARLOS)	24° 27' 45.34" 111° 48' 19.67"	20 D.B.P.M. Período 3.0 seg.	12	11	10	Torre troncopiramidal de 8.6m. de altura pintada de blanco. Linterna de 300 mm. Sistema fotovoltaico.	14/03/11
03-265.1 G3593.6		BALIZA ENFILACION POSTERIOR. PUERTO CORTEZ. (SAN CARLOS)	24° 27' 30.32" 111° 48' 11.35"	30 D.B.P.M. Período 2.0 seg.	17	13	10	Torre troncopiramidal metálica de 12 m. de altura pintada de blanco. Linterna de 300 mm. Sistema fotovoltaico. Por Torre Caída	08/12/09
26-125		BALIZA ISLA SAN PEDRO NOLASCO. SONORA. fuera de servicio por huracán " Jimena"	27°58'22.28" 111°22'36.83"	3 D.B. Período 12.0 seg.	19	9	10	Torre troncopiramidal de aluminio de 12.0 m. de altura. Linterna de 300 mm. Sistema fotovoltaico. Mantenimiento Correctivo	12/11/07
26-065.2		BALIZA ISLA PATOS SONORA.	29°16'23.21" 112°27'38.70"	D.B. Período 10.0 seg	71	20	8	Torre tubular de aluminio de 6.5 m de altura Linterna de 300 mm Sistema fotovoltaico Estructura en mal estado	25/03/09
26-020.1		BALIZA ENFILACION POSTERIOR 1er. RUMBO PUERTO PEÑASCO GUAYMAS, SON.	31°19'20.23" 113°32'52.23"	D.B. Período 2.0 seg.	20	9	8	Torre troncopiramidal metálica de 12.0 m. de altura. Linterna direccional de 185 mm. Sistema fotovoltaico.	05/01/12
26-025		BALIZA ENFILACION ANTERIOR 2do. RUMBO. PUERTO PEÑASCO. GUAYMAS, SON.	31°18'13.36" 114°30'16.52"	D.B. Período 3.0 seg.	21	7	8	Torre troncopiramidal metálica de 12.0 m. de altura pintada a franjas rojas verticales. Linterna direccional de 185 mm. Sistema fotovoltaico..	05/01/12
26-025.1		BALIZA ENFILACION POSTERIOR 2do. RUMBO. PUERTO PEÑASCO. GUAYMAS, SON.	31°18'10.85" 113°32'33.10"	D.B. Período 2.0 seg.	30	11	8	Torre troncopiramidal metálica de 12.0 m. de altura pintada a franjas rojas verticales. Linterna de 300 mm. Sistema fotovoltaico..	05/01/12
26-265		BALIZA AGIABAMPO SONORA	PENDIENTE	2 D.B. Período 10.0 seg.	13	7	10	Torre troncopiramidal de aluminio de 12.0 m. de altura. Linterna de 300 mm. Sistema fotovoltaico. PROCESO DE	30/11/95

								REINSTALACION DGMM	
25-170.2		BOYA No. 1. Entrada Bahía Altata. fuera de sus coordenadas MAZATLAN, SIN.	NO ESTA EN POSICION	20 D.V.P.M. Período 3.0 seg.	2	3	3	Boya cilíndrica metálica color verde. Linterna de 155 mm. Sistema fotovoltaico. Mantenimiento Correctivo. DGMM.	14/04/08
25-171.3		BOYA No. 2. Entrada Bahía Altata. fuera de sus coordenadas MAZATLAN, SIN.	NO ESTA EN POSICION	20 D.R.P.M. Período 3.0 seg.	2	3	3	Boya cilíndrica metálica de color roja. Linterna de 125 mm. Sistema fotovoltaico. Mantenimiento Correctivo. DGMM.	14/04/08
25-171.4		BOYA No. 3. Entrada Bahía Altata. fuera de sus coordenadas MAZATLAN, SIN.	NO ESTA EN POSICION	20 D.V.P.M. Período 3.0 seg.	2	3	3	Boya cilíndrica metálica de color verde. Linterna de 125 mm. Sistema fotovoltaico Mantenimiento Correctivo. DGMM	14/04/08
25-170.4		BOYA No. 4. Entrada Bahía Altata. SINALOA.	NO ESTA EN POSICION	20 D.R.P.M. Período 3.0 seg.	2	3	3	Boya cilíndrica metálica de color rojo. Linterna de 155 mm. Sistema fotovoltaico. Desgaritada y Desaparecida. DGMM	14/09/08
25-170.1		BOYA DE RECALADA ALTATA fuera de sus coordenadas SINALOA.	NO ESTA EN POSICION	6 D.B.P.M. Período 10.0 seg.	3	3	4	Boya cilíndrica metálica pintada a franjas verticales blancas y rojas. Linterna de 155 mm. Sistema fotovoltaico. Mantenimiento Correctivo. DGMM.	14/09/08
25-175.1		BALIZA EL CONTRABANDO EL CASTILLO. SINALOA.	24° 29' 56.84" 107°42'25.98"	20 D.B.P.M. Período 3.0 seg.	8	4	4	Torre cilíndrica de 6.0m. de altura pintada a franjas horizontales rojas y blancas. Linterna de 120 mm. Sistema fotovoltaico Vandalismo y torre caída por fuerte oleaje. DGMM.	01/12/11
25-175.2		BALIZA LA GUITARRA EL CASTILLO. SINALOA.	24° 30' 10.05" 107°43'47.31"	20 D.B.P.M. Período 3.0 seg.	8	4	4	Torre cilíndrica de 6.0m. de altura pintada a franjas horizontales rojas y blancas. Linterna de 120 mm. Sistema fotovoltaico Vandalismo. DGMM	01/12/11
18-770		BOYA DE PELIGRO COLOR AMARILLO ARRECIFE ARTIFICIAL N° 2 SAN BLAS, NAY.	20°44'07.10" 105°23'22.90"	D.A. Período 2.0 seg.				Boya cilíndrica metálica, con torre trocopiramidal de 2.5m de altura pintada de color amarillo Linterna de 125 mm Sistema fotovoltaico Desgaritada a cargo del gobierno del estado	22/10/09




18-765		BOYA DE PELIGRO COLOR AMARILLO ARRECIFE ARTIFICIAL N° 1 SAN BLAS, NAY.	20°44'15.80" 105°22'42.70"	D.A. Período 2.0 seg.				Boya cilíndrica metálica, con torre trocopiramidal de 2.5m de altura pintada de color amarillo Linterna de 125 mm. Sistema fotovoltaico. DESGARITADA a cargo del gobierno del estado	22/10/09
18-015 G3494		FARO SAN BLAS, NAY.	21° 32' 11.67" 105°17'43.15"	2 D.B. Período 10.0 seg	44	14	18	Torre cilíndrica de concreto de 14.0 m. de altura pintada a bandas horizontales blancas y rojas. Linterna TRB 400mm Sistema fotovoltaico. Trabajando con Linterna de Emergencia. DGMM	01/10/07
18-010.2		BALIZA PIEDRA BLANCA "EL ASADERO" SAN BLAS, NAY.	21° 34' 58.92" 105°31'11.62"	2 D.B. Período 10.0 seg.	38	13	7	Estructura de 4 angulares de aluminio de 3.4 m. de altura. Linterna de 300 mm. Sistema fotovoltaico. Mantenimiento Correctivo. DGMM	27/05/11
18-035		BOYA No. 1. CANAL DE NAVEGACION SAN BLAS.	21° 31' 44.36" 105°17'20.99"	1 D.V. Período 5.0 seg.	2	3	3	Boya cilíndrica de fibra de vidrio pintada de color verde. Linterna de 155 mm. Sistema fotovoltaico. Mantenimiento Correctivo. DGMM	13/07/11
18-010.3		BALIZA BOCA DEL ASADERO. SAN BLAS, NAY.	21° 37' 48.55" 105°26' 38.89"	2 D.B. Período 8.0 seg.	8	7	8	Torre tronco piramidal de mampostería de piedra natural de 7.0m de altura sobre la playa. Linterna 300 mm color blanco Sistema fotovoltaico Por falta de baterías. DGMM	16/08/11
18-065		BOYA No. 4. CANAL DE NAVEGACION SAN BLAS.	21° 32' 01.54" 105°17'14.73"	1 D.R. Período 5.0 seg.	2	3	3	Boya cilíndrica de fibra de vidrio pintada de color rojo. Linterna de 155 mm. Sistema fotovoltaico. Por desgaramiento. DGMM	21/10/11
14-065 G3482		FARO CABO CORRIENTES PTO. VALLARTA, JAL.	20° 24' 29.12" 105°41' 35.72"	1 D.B. Período 6.0 seg.	93	20	18	Torre troncopiramidal octagonal de 6.0m. de altura de color blanco mureta y cúpula pintada de color rojo. Óptica de cristal de 700 mm. de diámetro destellante. Planta Motogeneradora. Trabajando con linterna de emergencia, DGMM.	19/08/08
18-100.3		BOYA ROCA DEL AHOGADO. PUNTA MITA. Jurisdicción de Vallarta Jal.	20°45' 36.80" 105°33' 13.52"	2 D.B. Período 10.0 seg.	2	3	3	Boya cilíndrica metálica Linterna de 155 mm. Sistema fotovoltaico Desgaritada DGMM.	25/03/09

14-120		BALIZA TIZAPAN EL ALTO CHAPALA, JAL.	20° 19' 37" 103° 02' 16"	1 D.B. Periodo 3.0 seg.	11	7	5	Torre metálica de 9.3m. de altura de color blanco y rojo Linterna de 155 mm. Sistema fotovoltaico. Por falta de equipo DGMM.	18/06/11
14-555.1		BALIZA LA PALMA MICHOACAN AL OESTE Jurisdicción de chápala jal. CHAPALA, JAL.	20°08'57" 103°45' 45"	1 D.B. Periodo 3.0 seg.	7	5	5	Torre tubular de concreto de 7.5m de altura de color negro blanco y rojo. Linterna de 300 mm. Sistema fotovoltaico. Por Remodelación DGMM.	04/03/11
14-095		BALIZA LAGUNA DE CAJITILAN jurisdicción de chápala jal. CHAPALA, JAL.	20° 25' 48" 103° 18' 42"	1 D.B. Periodo 6.0 seg.	7	5.5	5	Torre tubular metálica de 4.85m de altura pintada de color blanco y rojo. Linterna de 300 mm. Sistema fotovoltaico. Por Remodelación DGMM.	04/03/11
16-150		BALIZA DE MUELLE N° 1 fuera de servicio por obras de dragado PTO. LAZARO CARDENAS	17° 56' 34.00" 102° 10' 17.00"	D.R. Periodo 2.0 seg.	8	6	4	Torre troncopiramidal metálica de 7.3m. de altura. Linterna de 155 mm. Energía comercial Mantenimiento Correctivo. API	12/II/09
16-045.1		BOYA DE PROPOSITO ESPECIAL MEDIDORA DE OLEAJE PTO. LAZARO CARDENAS	NO ESTA EN POSICION		NO TIENE	1	NO TIENE	Boya metálica esférica de 0.70 cms. de diámetro pintada de color verde equipada con GPS Linterna de 120mm. Sistema Fotovoltaico Mantenimiento Correctivo. IMT.	12/II/09
16-010 G3472		FARO PUNTA SAN TELMO Al Norte de la Punta del mismo nombre. PTO. LAZARO CARDENAS	18° 20' 40.89" 103° 30' 32.84"	2 D.B. Periodo 10.0 seg.	70	17	18	Torre cuadrangular de concreto de 12.0m. de altura pintada a franjas horizontales rojas y blancas visible de 279° al 149°. Faro giratorio de 250 mm. Energía comercial. Planta Motogeneradora Trabajando con Linterna de Emergencia debido al Huracán Beatriz. DGMM	22/06/11
12-060.1 12-135		BOYA PUNTA DIAMANTE ACAPULCO, GRO.	16° 48' 01.71" 99° 51' 09.05"	1 D.B. Periodo 5 seg.	2	5	5	Boya cilíndrica de fibra de vidrio color roja de 2.50 mts. de altura. Linterna de 155 mm. Sistema fotovoltaico Mantenimiento Correctivo. DGMM	21/09/06
12-165.1		BALIZA PUNTA MALDONADO ACAPULCO, GRO.	16°19'59.5 98°33'50.1"	2 D.B. Periodo 6.0 seg	30	5	5	Torre cilíndrica de 5 mts de altura 10 pulgadas de diámetro Linterna de 155mm Sistema fotovoltaico Estructura a Punto de Caerse. DGMM.	20/03/08
12-025 G3468		BALIZA LA SOLITARIA. ROCAS NEGRAS En la entrada BAHIA DE ZIHUATANEJO.	17°36' 01.7" 101° 33' 58.4"	2 D.B. Periodo 10.0 seg.	19	13	14	Torre troncopiramidal de aluminio de 7.3m. de altura pintada de blanco. Linterna de 300 mm. Sistema fotovoltaico. Mantenimiento Correctivo. DGMM	29/06/11

12-155		BALIZA BARRA DE TECOANAPA ACAPULCO, GRO.	16°31' 27.1" 98° 43' 58.7"	4 D.B. Período 16.0 seg.	10	11	10	Torre tubular metálica de 8.0m. de altura de color blanco. Linterna de 300 mm. Sistema fotovoltaico. DGMM	09/08/11
20-245		BOYA DE PROPOSITO ESPECIAL MEDIDORA DE OLEAJE SALINA, CRUZ	16° 05' 30.00" 95° 02' 54.00"	D.A. Período 2.0 seg.		1	2	Boya cilíndrica metálica de 0.70 cms de diámetro pintada de color amarillo Linterna de 120 mm. Sistema fotovoltaico Desgaritada, en Tierra. I.M.T.	15/03/11
		BOYA DIRECCIONAL MEDIDORA DE OLEAJE SALINA, CRUZ	NO ESTA EN POSICION					Desgaritada, En Tierra. I.M.T. esta boya no se encuentra en el cuaderno de faros	14/06/11
07-045		BALIZA ENFILACION ANTERIOR. DEL CANAL SECUNDARIO DE ACCESO. PUERTO MADERO.	14° 43' 18.79" 92° 24' 9.87"	D.B. Período 3.0 seg.	19	13	13	Torre troncopiramidal de 18.6 m de altura a base de aluminio estructural con señal diurna. Base de concreto armado. Sistema fotovoltaico. Linterna direccional de 240 mm de aluminio incandescente. Mantenimiento Correctivo. API	02/12/11
07-050		BALIZA ENFILACION POSTERIOR DEL CANAL PRINCIPAL DE ACCESO, PUERTO MADERO.	14°43'26.0" 92°24'24.0"	D.B. Período 2.0 seg.	17	8.5	13	Torre troncopiramidal de aluminio de 3.0m de altura Linterna de 185mm Sistema Fotovoltaico. Mantenimiento Correctivo.	02/12/11
07-005		BALIZA EL PAREDON CHIAPAS, CHIS.	16° 2' 42.0" 94° 09'01.0"	3 D.B. Período 12.0 seg.	11	6.9	10	Torre cilíndrica de concreto de 10.0m. de altura de color blanco Linterna de 300 mm. Sistema fotovoltaico. Por falta de batería. DGMM	07/12/11
07-015		BALIZA SAN JUAN. MUNICIPIO ACAPETAHUA. CHIAPAS, CHIS.	15 09' 00.0" 92° 50'00.0"	4 D.B. Período 16.0 seg.	18	8	10	Torre cilíndrica de concreto de 16 m. de altura de color blanco, Linterna de 300 mm. Sistema fotovoltaico. Por falta de batería. DGMM	07/12/11
28-100 J4242		FARO PUNTA JEREZ. TAMPICO TAMPS.	22° 40' 14" 97° 50' 34"	1 D.B. Período 6 seg.	22	14	20	Torre cilíndrica de concreto de 20.0m. de altura, de color blanco. Óptica giratoria tipo aerofaro de 910 mm. Plantas Motogeneradoras. Trabajando con luz de emergencia por falta de diesel.	04/10/11
30-565		BALIZA ESTERO DE CUCHARAS LAGUNA DE TAMIAHUA TUXPAN, VER.	22°37'50.59" 97°38'16.53"	D.B. Período 5.0 seg.	6	5	7	Torre troncopiramidal de concreto de 5.50 mts. de altura color blanco. Linterna de 300 mm. Sistema fotovoltaico Mantenimiento Correctivo DGMM	27/11/06






30-380.1		BOYA EN LA PUNTA DE LA ESCOLLERA NORTE TUXPAN, VER.	20° 58' 31" 97° 17' 58"	D.R. Período 5.0 seg.	2	1	2	Boya cilíndrica de polietileno de color rojo a 30 mts. adelante del morro de la escollera. Linterna de 140 mm. Sistema fotovoltaico Mantenimiento Correctivo DGMM.	24/08/07
30-380.2		BOYA DE LA PUNTA ESCOLLERA SUR TUXPAN, VER. NUM.DE REFERENCIA EN CUADERNO DE FAROS VERSION 2005	20° 58' 26" 97° 18' 00"	D.V. Período 5.0 seg.	2	1	2	Boya cilíndrica de polietileno de color verde a 30 mts. adelante del morro de la escollera. Linterna de 140 mm. Sistema fotovoltaico Mantenimiento Correctivo API.	24/08/07
30-285.1		BOYA DIRECCIONAL MEDIDORA DE OLEAJE TUXPAN, VER.	NO ESTA EN POSICION			1	2	Boya metálica esférica de 70 cms. De diámetro, equipada con GPS Sistema Fotovoltaico Desgaritada IMT.	03/03/10
30-467		RACON DE ISLA LOBOS(instalado en la parte superior del faro) TUXPAN, VER.	20°28'06.47" 97°13'38.08"	Característica Letra "O". Código Morse.				Racón equipado con bandas X y S, con supresión avanzada de lóbulos laterales y frecuencia ágil. Respuesta azimutal de 360°. Cobertura de 20 m.n. Mantenimiento Correctivo. DGMM.	13/07/10
30-285.3		BOYA DE RECALADA VERACRUZ FONDEADA A 0.75 MILLAS AL SE DE ISLA VERDE	19° 11' 23" 96° 03' 27"	6 D.B.P.M. Período 10.0 seg.	4.7	4	4	Boya cilíndrica de polietileno pintada a franjas blancas y rojas de 5.0mde altura equipada con GPS, AIS Linterna de 300 mm. Sistema fotovoltaico. Mantenimiento Correctivo. API	24/08/11
30-180		BALIZA ESCOLLERA OESTE ALVARADO. VERACRUZ, VER.	18° 47'42.18" 95° 45'01.79"	12 D.R.P.M. Período 5.0 seg.	9	6	8	Torre de aluminio de 7 m. de altura de color gris. Linterna de 300 mm. Sistema fotovoltaico Derribada por fuertes vientos de Norte. API.	02/12/11
30-237		RACON SANTIAGUILLO PARTE SUPERIOR DEL FARO VERACRUZ, VER.	19° 08' 34.26" 95° 48' 28.80"	Característica Letra "O". Código Morse.				Racón equipado con bandas X y S, con supresión avanzada de lóbulos laterales y frecuencia ágil. Respuesta azimutal de 360°. Cobertura de 25 m.n. Por falla en sistema eléctrico. DGMM.	
30-167		BALIZA LAGUNA ZONTECOMAPAN COATZACOALCOS, VER.	18°33' 43.6" 95°00'37.5"	1 D.B. Período 6.0 seg.	30	13	9	Torre metálica de 28.0m. de altura pintada a franjas blancas y rojas Linterna de 300 mm. Sistema fotovoltaico Mantenimiento Correctivo DGMM.	12/04/06

27-175		BOYA DE PROPOSITO ESPECIAL MEDIDORA DE OLEAJE DOS BOCAS FRONTERA, TAB.	18° 35' 00.00" 93° 17' 15.00"	NO TIENE	NO TIENE		NO TIENE	Boya metálica esférica de 0.70 cms de diámetro pintada de color ámbar equipada con GPS Linterna de 120mm. Sistema Fotovoltaico Mantenimiento Correctivo IMT.	06/05/10
27-010.1		BOYA DE PROPOSITO ESPECIAL MEDIDORA DE OLEAJE FRONTERA. FRONTERA TAB.	18° 47' 06.00" 92° 56' 39.00"	D.A Período 2.0 seg.	3	3	4	Boya cilíndrica metálica pintada de color amarillo de 0.70 cms diámetro Linterna Marina MLED120SC Sistema fotovoltaico. DESGARITADA. IMT.	22/04/10
27-030		BALIZA ESCOLLERA OESTE ISLA AZTECA. ENTRADA FRONTERA. FRONTERA TAB.	18° 36' 03.17" 92° 41' 44.62"	D.R. Período 5.0 seg.	5	3	5	Torre cilíndrica metálica de 5.0m de altura color rojo Linterna de 300 mm. Sistema fotovoltaico por vandalismo DGMM	05/07/10
27-075		BALIZA DIRECCIONAL CENTRAL ENTRADA-PUENTE FRONTERA FRONTERA, TAB.	18° 30' 40.59" 92° 39' 15.19"	D.B. Período 3.0 seg.	22	10	7	Se encuentra empotrada en parte central del puente. Linterna direccional MAX LUMINA RL-200 Sistema fotovoltaico A CARGO DE DGMM.	11/04/11
27-080		BALIZA DIRECCIONAL CENTRAL SALIDA PUENTE FRONTERA. FRONTERA, TAB.	18° 30' 46.09" 92° 39' 15.17"	D.B. Período 3.0 seg.	22	10	7	Se encuentra empotrada en parte central del puente. Linterna direccional MAX LUMINA RL-200 Sistema fotovoltaico A CARGO DE DGMM.	12/04/11
27-045		BALIZA DE SITUACION N° 3 de frontera tabasco	18° 34' 11.15" 92° 40' 34.52"	D.V. Período 3.0 seg.	7	5	3	Torre Tubular de 4 m de altura, con canasta de 1.20 m. pintada de color verde. Linterna Marina MLED 120 SC Destello verde Sistema fotovoltaico A CARGO DE DGMM.	12/04/11
27-010		BOYA DE RECALADA DE FRONTERA TAB. FRONTERA, TAB.	18° 37' 42.00" 92° 42' 18.00"	D.B Período 10.0seg.	3	3	4	Boya cilíndrica metálica pintada a franjas blancas y rojas, cadena y muerto. Linterna Marina MLED 120SC Destello blanco, Sistema fotovoltaico desgaritada, no se ha localizado API.	26/05/11

27-060		BALIZA PUENTE FRONTERA DE ENTRADA (roja) FRONTERA, TAB.	18° 30' 46.82" 92° 39' 15.77"	D.R. Período 3.0 seg.	7	5	3	Torre metálica de 3.0m. de altura asentada sobre la defensa del puente de color rojo. Linterna Marina MLED 120SC Destello rojo. Sistema fotovoltaico. Vandalismo DGMM.	24/07/11
27-055		BALIZA PUENTE FRONTERA DE ENTRADA (verde) FRONTERA, TAB.	18° 30' 46.70" 92° 39' 14.47"	D.V. Período 3.0 seg.	7	5	3	Torre metálica de 3.0m. de altura asentada sobre la defensa del puente de color verde. Linterna Marina MLED 120SC Destello verde Sistema fotovoltaico Vandalismo DGMM.	24/07/11
27-070		BALIZA PUENTE FRONTERA DE SALIDA (roja) fuera de servicio por vandalismo. FRONTERA, TAB.	18° 30' 45.81" 92° 39' 15.86"	D.R. Período 3.0 seg.	7	5	3	Torre metálica de 3.0m. de altura asentada sobre la defensa del puente de color roja. Linterna Marina MLED 120SC Destello rojo. Sistema fotovoltaico A Cargo de DGMM.	24/07/11

5.4.2 Señales que entran en servicio.

No.	IMAGEN	NOMBRE Y LOCALIZACION	LAT. N LONG. W	CARACTERISTI CA LUMINOSA	AL T. LU Z	ALCANC E		DESCRIPCION Y DATOS COMPLEMENTARIOS
						G	L	
20-010 G3448		FARO PUNTA GALERA. (CHACAHUA) SALINA, CRUZ.	15° 56' 54" 97° 42' 00"	3 D.B. Período 12.0seg.	32	11. 7	12	Torre troncopiramidal cuadrada de concreto armado de 7.0m. de altura de color blanco. Óptica Giratoria de 400 mm. Energía Comercial Planta Motogeneradora.
20-025		BALIZA PUNTA ZICATELA. PUERTO ESCONDIDO SALINA, CRUZ.	15° 48' 49" 97° 02' 55"	2 D.B. Período 10.0 seg	11	7	6	Torre troncopiramidal de color blanco de mampostería de 8.0m. de altura, Linterna de 300 mm. Sistema fotovoltaico.
27-015		BALIZA ENFILACIÓN ANTERIOR FRONTERA	18° 35' 39.2" 92° 41' 15.4"	1 D.B. Período 3.0 seg.	12	7.2	5	Torre troncopiramidal metálica, de 11.0m. de altura, color blanco. Linterna direccional de 185 mm. Sistema fotovoltaico.
27-020		BALIZA ENFILACIÓN POSTERIOR FRONTERA	18° 31' 30.6" 92° 38' 41.3"	1 D.B. Período 2.0 seg.	17	8.5	5	Torre troncopiramidal metálica de 16.0m. de altura, de color blanco. Linterna direccional de 185 mm. Sistema fotovoltaico.
18-020		BALIZA ESCOLLERA ESTE SAN BLAS	21° 31' 40" 105° 17' 14"	D.R. Período 5.0 seg.	14	7.8	7	Torre troncopiramidal de aluminio de 7.3m. de altura de color rojo. Linterna de 300 mm. Sistema fotovoltaico.
12-075 G3456		FARO ISLA ROQUETA ACAPULCO, GRO.	16°49' 17" 99° 54' 20.8"	1 D.B. Período 10.0 seg	11 5	26	25	Torre cilíndrica de concreto de 15.0m. de altura color blanco visible del 220° al 137°. Óptica giratoria de 250 mm. de distancia focal. Plantas Motogeneradoras.
30-490		BALIZA ESCOLLERA SUR BARRA DE CORAZONES TUXPAN, VER.	21° 15' 00" 97° 25' 00"	1 D.V. Período 5.0 seg.	10	6.6	8	Torre troncopiramidal de concreto de 7.0m. de altura de color blanco con miras diurnas color naranja. Linterna de 300 mm. Sistema fotovoltaico.
20-050.2		BALIZA PARAISO. Entrada bahías de Huatulco. SALINA, CRUZ.	15°44' 54.11" 96°07' 30.06"	12 D.R.P.M Período 5.0 seg.	6	4	5	Torre cilíndrica de concreto armado de 4.0m. de altura, de color rojo. Linterna de 155 mm. Sistema fotovoltaico.
02-165		BALIZA ISLA CEDROS. Punta Norte ENSENADA B.C.	28 21' 39.42" 115 11' 41.37"	16 D.B.P.M. Período 16.0 seg	9	9	10	Torre troncopiramidal de mampostería de 6.50 m. de altura, de color blanco. Linterna de 300 mm. Sistema fotovoltaico
30-490		BALIZA ESCOLLERA SUR BARRA DE CORAZONES TUXPAN, VER.	21°15'31.79" 97°25'07.37"	D.V. Período 5.0 seg.	10	7	8	Torre troncopiramidal de concreto de 7 mts. de altura de color blanco con miras diurnas color naranja. Linterna de 300 mm. Sistema fotovoltaico
14-005 G3490		BALIZA LA CORBETEÑA PTO. VALLARTA, JAL.	20° 43' 54.30" 105°50' 31.51"	4 D.B. Período 16.0seg	17	8	10	Torre tubular de aluminio de 6.0m. de altura sobre base troncopiramidal de concreto. Linterna de 300 mm. Sistema fotovoltaico.

03-330 G3584		FARO SAN JOSE DEL CABO LA PAZ	23° 03' 50.92" 109° 39' 55.26"	2 D.B. Período 10.0seg	36	16	15	Torre cilíndrica de concreto de 10 m. de altura pintada a franjas horizontales rojas y blancas. Óptica de 500mm de cristal. Energía comercial. Sistema fotovoltaico
23-025		FARO DE MAJAHUAL. PTO. JUAREZ, Q. ROO.	18° 43' 27.60" 87° 42' 04.98"	4 D.B Período 16.0seg	22	17	20	Torre tronco piramidal de concreto de 22 m. de altura de color blanco. Óptica de cristal de 400 mm LMV. giratoria. Energía comercial. señal a cargo de SCT.
03-890		BOYA DE PROPOSITO ESPECIAL DE C.F.E. (punta prieta) LA PAZ	24° 13' 26.88" 110° 18' 48.27"	2 D.A.P.M. Período 10.0seg	2	3	3	Boya cilíndrica metálica de color amarillo. Linterna CARMANAH 701 Sistema fotovoltaico. Marca Zona de descarga de agua de enfriamiento de la C.F.E.
04-235 J4372		FARO DE XICALANGO. CD. DEL CARMEN, CAMP.	18° 37' 40.65" 91° 53' 59.56"	1 D.B. Período 6.0seg	32	12	18	Torre troncocónica de mampostería de 28.0m. de altura, pintada a franjas rojas y blancas. Óptica giratoria tipo TRB-220 de linterna de 445 mm. Sistema fotovoltaico. Panel y batería.
12-010		BOYA BAJO TINTOREIRA IXTAPA ZIHUATANEJO, GRO.	17° 41' 23.58" 101° 39' 35.95"	12 D.B.P.M. Período 10 seg.	3	4	4	Boya cilíndrica de fibra de vidrio de color roja de 2.50 mts. de altura. Linterna de 155 mm. Sistema fotovoltaico.

6.- NOTA HIDROGRÁFICA.

1. Se solicita a los comandantes y capitanes de naves, prácticos y autoridades marítimas y civiles, comuniquen de inmediato y por la vía más rápida, a la Dirección General Adjunta de Oceanografía, Hidrografía y Meteorología de la Secretaría de Marina (DIGAOHM), toda información que afecte a la navegación en nuestras costas y vías fluviales; por ejemplo: rocas o bajos fondos, derrelictos, obstrucciones, faros y boyas apagadas, boyas fuera de su sitio, errores en cartas y publicaciones o cualquier otra novedad que constituya un peligro a la navegación, así como de los proyectos de instalación, alteración o supresión de cualquier obra o señal marítima.
2. Cuando se den situaciones geográficas, indíquense cómo ha sido obtenida la posición. Si ha sido por un equipo GPS, debe mencionarse si el GPS está programado para trabajar con el Dátum (WGS 84) o si esta reportado con algún otro Dátum diferente.
3. Las denuncias de sondas incluirán el valor de la sonda corregida por el calado, la hora y la fecha de la observación.
4. Se solicita a los comandantes y capitanes de naves, prácticos y autoridades marítimas y civiles, comuniquen de inmediato y por la vía más rápida, a la Dirección General Adjunta de Oceanografía, Hidrografía y Meteorología de la Secretaría de Marina (DIGAOHM), toda información que afecte a la navegación en nuestras costas y vías fluviales; por ejemplo: rocas o bajos fondos, derrelictos, obstrucciones, faros y boyas apagadas, boyas fuera de su sitio, errores en cartas y publicaciones o cualquier otra novedad que constituya un peligro a la navegación, así como de los proyectos de instalación, alteración o supresión de cualquier obra o señal marítima.
5. Cuando se den situaciones geográficas, indíquense cómo ha sido obtenida la posición. Si ha sido por un equipo GPS, debe mencionarse si el GPS está programado para trabajar con el Dátum (WGS 84) o si esta reportado con algún otro Dátum diferente.
6. Las denuncias de sondas incluirán el valor de la sonda corregida por el calado, la hora y la fecha de la observación.

FORMATO

Nombre del Oficial u Observador _____
 Nombre del Buque o Institución _____
 Fecha y hora (UTC) de la observación _____
 Posición del Buque: Lat. _____ Long. _____
 Posición de la señal u objeto reportado:
 Lat. _____ Long. _____
 Instrumento con que se obtuvo la posición _____
 Cartas afectadas _____ Fecha de edición _____
 Publicación afectada _____ Fecha de edición _____

Instrucciones:

Señala con una "X" el objeto observado y anota en cada rubro los datos que se solicitan y las novedades observadas.

OBJETO OBSERVADO.

<input type="checkbox"/> FARO	<input type="checkbox"/> ESCOLLERA	<input type="checkbox"/> ACRECIÓN
<input type="checkbox"/> BALIZA	<input type="checkbox"/> MUELLE	<input type="checkbox"/> DUQUE
<input type="checkbox"/> BOYA	<input type="checkbox"/> EROSIÓN	<input type="checkbox"/> BANCO
<input type="checkbox"/> ENFILACION	<input type="checkbox"/> BAJO	<input type="checkbox"/> PECIO
<input type="checkbox"/> OTRO, ESPECIFIQUE:		

CARACTERÍSTICAS FÍSICAS	DESCRIPCIÓN.	FOTO
Tipo de Material de la Estructura. Color de estructura. Altura de la estructura. Disposición de Franjas y colores. Tiene dispositivo radar. Alcance geográfico. Nuevo. Modificado. Desaparecido. Otro. Especifique: _____ _____	_____ _____ _____ _____ _____ _____ _____ _____ _____ _____	
CARACTERÍSTICAS LUMÍNICAS.	DESCRIPCIÓN.	
Color de la luz. Frecuencia Destellos. Cantidad de destellos. Oclusión. Alcance lumínico.	_____ _____ _____ _____	
Otros. _____ _____ _____ _____		